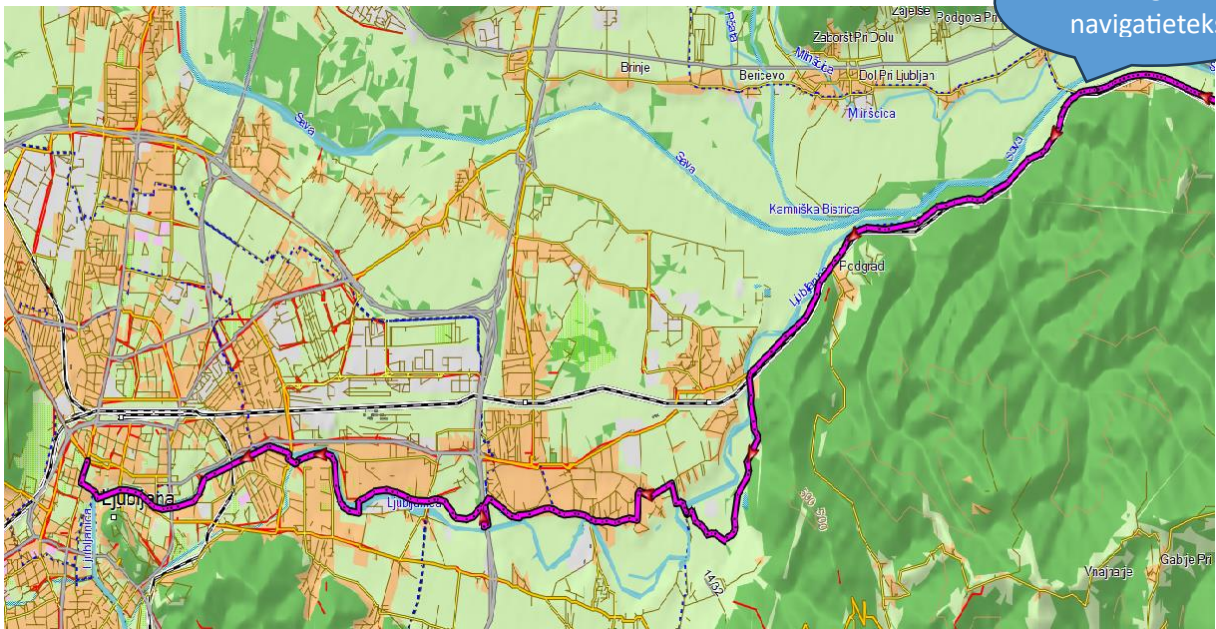
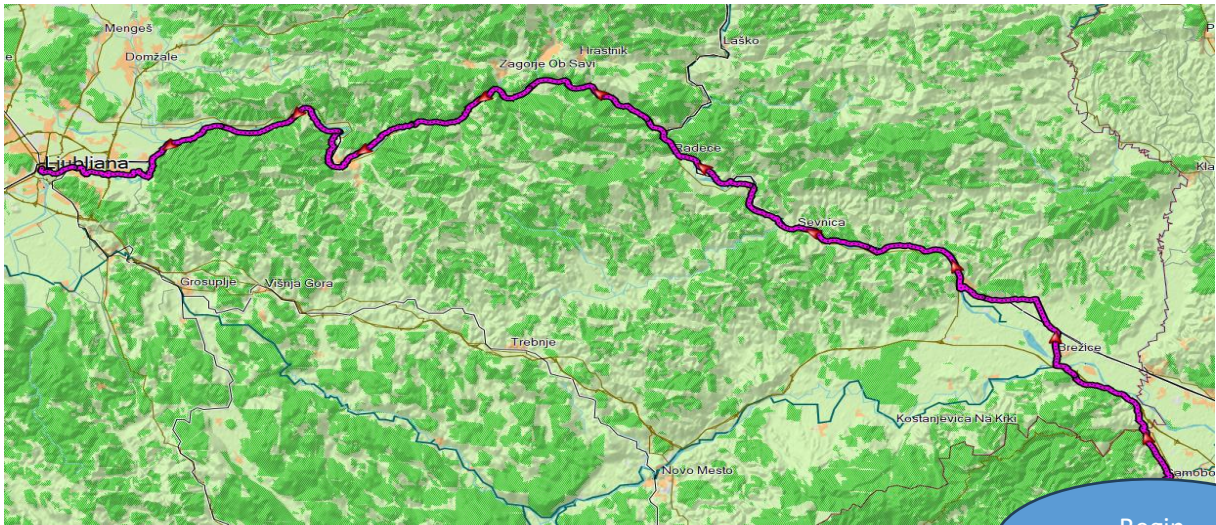
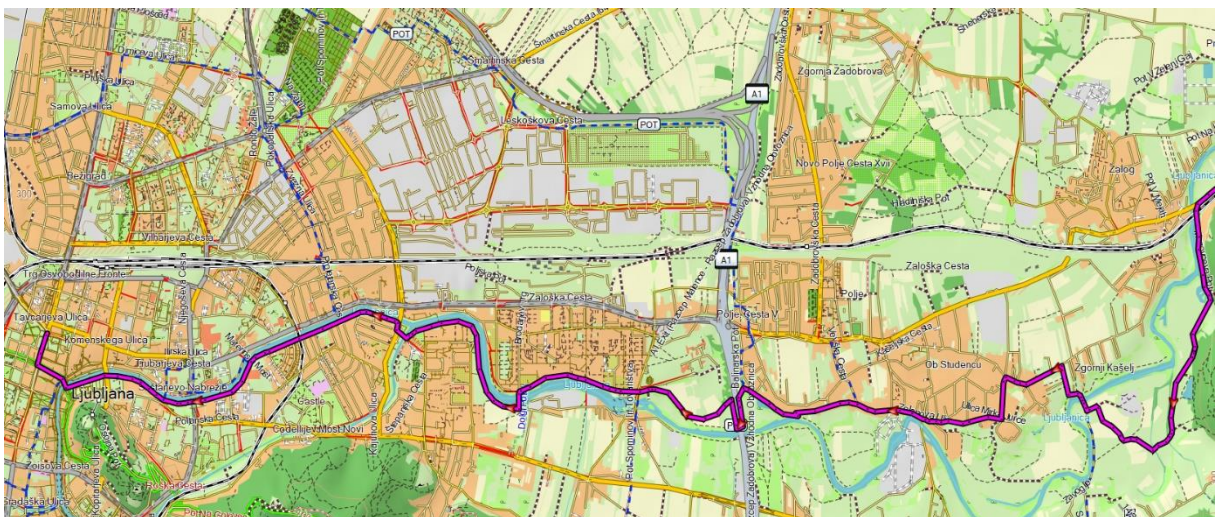


Het traject 5.1 van Samobor tot Ljubljana is gewijzigd. De route die in het boekje is opgenomen benadert Ljubljana vanuit het noorden. Met de nieuwe route fiets je de stad in vanuit het oosten. Veel rustiger. Hieronder het gehele traject en het deel van de wijziging.



Begin navigatietekst



Navigatietekst

- 117,4 ↖ (bij brug), (over de brug ▲)
- 123,1 ↖ langs Ljubljana
- 126 eind → brug
- 126,3 ← Kaseljska C
- 126,7 ← C Spanskih B
- 127 kp → U Mirka J
- 127,7 kp ↑ Vevska C
- 128,1 spl ↖
- 128,6 ↘ na S-bocht (Ljubljana)
- 129,1 eind←
- 129,3 → onder viaduct, na 50m →
- 130,4 kp ↑ (oversteken) Fuzinski Grad
- 131,4 ← brug, 200m → langs Ljubljana
- 132,9 → na brug→, 50m ← langs Ljubljana
- 135,6 stopl ↑ (voetgangersgebied)
- 136 → na brug ↖ Copova U
- 136,2 →Slovenska C, 200m kp (einde).