

Wijzigingen in Katharen-Baskenfietsroute

uitgave 2011, bijgewerkt tot 18-07-2022

Touristische informatie:

Pag. 48 1^e alinea wordt:

We volgen de D18 en de D211 langs Marquens, Lavalette en Alairac (Bastide) en verlaten in Arzens de hoofdweg via een pad met nogal wat hoogteverschillen. Het is de moeite waard om even door te rijden want er zijn mooie uitzichtpunten. Een mooie afdaling leidt ons verder naar Bram.

Pagina 52 1^e alinea: Verwijderen:

"In 2010 is de brug na Vals nog geblokkeerd (route barrée). Met de fiets kan je wel (lopend) de brug over."

Pagina 54:

Daarna is het een tamelijk saai gravelpad met geen enkele uitzicht op de omgeving. De voie verte verlaat je weer bij Baulou.

Vervangen door:

De voie verte loopt tot Saint-Girons. Je mist dan wel de spectaculaire grot van Mas d'Azil en verderop mooie vergezichten. Overigens kan je op veel plekken de hoofdroute weer oppakken.

Pag. 72 toevoegen:

Als je opziet tegen tegen te veel klimwerk kan het volgende alternatief soulaas bieden(iets drukker, maar minder klimmen en 13 km korter): bij Anères D938 en blijven volgen tot Haut de la Côte (31km), daarna de oorspronkelijke route (D26 ri Golf de Bigorre).

Navigatietekst:

Oost-west (linkerblok)



Krt 2	km 8,3	wordt:	rot 2 ^e , blv. Jeanne d'Arc, na 100m → D1118
Krt 3		toevoegen:	km 13,1 *Sallèles-d'Aude, brug → D1626 Ri Amphoralis (*↑fietsbus)
	Km 19,0	toevoegen :	slecht wegdek
	Km 27,2	wordt	eind ← D128ri Agel (wordt D20)
	km 33,7	invoegen:	↖ (na ▲)
	Km 35,9	wordt:	voor brug ← D10e5 ri Minerve
	km 40,6	verwijder:	▲
Krt 4	Km 40,6	wordt:	*Minerve, na 250m ↗ D10E1 ri Fauzan.
	Km 46,6	wordt:	Fauzan ■, na 150m ↗ weg vervolgen (D182)
	Km 63,4	toevoegen:	.[5%-500m]
Krt 5	km 73,0	toevoegen	↖
Krt 5	km 78,2	verwijderen	
		toevoegen	km 90,4 Onder viaduct (▲ ↗ D118 ri Mazamet (1km))
	Km 90,5	wordt :	Villemoustaussou ■■▲↖, eind →, Blvd. De la Mairie, na 300m ↗ Av. De Gaulle D49 ri Carcassonne (↖↖ 2km), hierna steeds Carcassonne aanhouden.
	km 93,5	toevoegen	(▲ La Cité ligt ten zuiden van de stad)
Krt 6	km 94,6	wordt	eind ← ri centre ville, na 200m → onder spoor ri centre ville na 100m ← brug, (negeer bord), eind → Blvd.Sarraut, na 400m ← ri Hotel de Police (Blvd. de Varsovie), na 200m ← r.des Études, na 500m eind ← (Blvd. Barbès)
	Km 99,3	wordt:	100,3
	Km 100,8	wordt:	101,8
Krt 7		Verwijderen	km 1,8
		Toevoegen:	km 2,0 rot 2 ^e ri Lavalette
	Km 5,9	Toevoegen:	■

	km 14,7	verwijderen	onverhard
		Wordt:	[8/9%-4x 100-200]
Krt 8:	km 35,5	wijzigen:	10/12% wordt 10/14%
	Km 37,5	toevoegen:	eind → D119
Krt 9	km 75,4	verwijder:	(*route barrée negeren)
Krt 9	Km 54,0	toevoegen:	(↗↘)
	km 76,8	verwijder:	(*blokkade negeren)
	km 78,0	verwijderen	brug is hersteld
Krt 10	km 97,9	wordt:	(*↘ voie verte, vervolg hoofdroute direct, einde v.v. zie krt. 13, km 55,9)
Krt 11	km 100,9	wordt :	*Foix, na 500m brug ↑ R. de Préfecture
Krt 12	km 2,5	toevoegen:	(*voie verte naar St.Girons : → ri Loubières D231, na 1km ↘)
	Km 9,5	verwijderen	(*voie verte
Krt 13	Km 32,3	wordt:	→ D15 ri Mérigon
	Km 34,5	invoegen:	(D215)
	Km 40,8	invoegen:	(niet:→ St. Croix-Valvestre)
	Km 41,4	verwijderen:	wordt D215
	Km 43,9	verwijderen:	(D918)
	Km 49,1	verwijderen:	bij Pujol in bocht
	Km 50,5	wordt:	eind op vw ← D18e ri St. Girons
	Km 55,9	wordt:	rot 2 ^e → D117 ri St.Girons, (na 300m einde *voie verte←), na 400m spl ↗ ri C.Ville
Krt 14	Km 73,3	invoegen	↘
Krt 15	km 88,7	wordt:	Rouède kp ↑ D83F ri centre village, na 100m ↗, D26F ri Montespan, na 100 m spl VW ↑ [5%-1000]
	Km 92,5	wordt:	kp ↑ (vw D5B) (negeer bord), na 400m ↗, na 200m eind ←
	km 95,1	verwijderen	
	km 95,4	verwijderen	
Krt 16	km 108,6	verwijderen:	🚧
	Km 110,1	wijzigen:	{8%-600m] wordt: [5/8%-300m)
	km 113,5	wordt:	Barbazan 🚧↘↗🚧🚧, (▲(2km): na 700m ↙D33L, D33D ri Loures Barousse), volg steeds D26 ri St.Bertrand
	km 116,6	verwijderen	🚧 (2x)
	km 117,6	wordt:	*Valcabrère↘, na 150m ← ri Basilique St. Juste, na 500m kp → (↑ St.juste), langs ▲
	km 118,8	wordt:	eind → (D26a) piste cyclable (← Loures-Barousse🚧)
		invoegen	km 119,1 kp ↑ ri Tibirian(←*St.Bertrand🚧↘🚧🚧)
Krt 17	km 0	wordt :	kp ↑ ri Tibirian(←*St.Bertrand🚧↘🚧🚧)
	km 3,2	wordt:	(▲ →)
	Km 6,6	wijzigen:	D26 wordt: D71.
	Km 14,7	verwijderen	
	Km 23,1	toevoegen:	(↑▲ 2km Rebouc en *fietsbus)
	Km 24,8	verwijderen:	▲
Krt 18	km 25,6	wordt:	rot 3 ^e D26 ri Esparros [5/8%-3000] (na 600m → ↘ Labastide 1,5km)
	Km 27,2	verwijderen	
	Km 33,2	wordt:	spl ↑ D26 Ri Bagnères, brug [8/10%-1000]
	Km 35,1	toevoegen	🚧↘
	Km 37,0	wordt:	brug Aros, [8/10%-700], na 500m ↘
	Km 37,8	wijzigen	[8/10%-2200]
Krt 19	km 60,2	wordt	Trèbons ↘ ↑ D26 (na 300m →▲)
	Km 63,2	wordt:	spl ↗ D18 ri Neuilh, [8/10%-4000]


	Km 65,0	wordt :	spl ↖ ri Neuilh (D26)
Krt 19	km 76,6	wijzigen:	▲ wordt ▲
Krt 20	km 80,8	verwijderen	☒
Krt 20	km 84,5	verwijderen	☒
Krt 20	km 89,1	wijzigen:	Let op: afdaling! als ▲ in zicht ↙ 'Bois de Lourdes' (bord verkeerd!) (↑▲☒, *Lourdes☒▲) (Knooppunt "...Oude Wegen")
Krt 21	km 0	Wijzigen:	Let op: afdaling! als ▲ in zicht ↙ 'Bois de Lourdes' (bord verkeerd!) (↑▲☒, *Lourdes☒▲) (Knooppunt "...Oude Wegen")
Krt 21	km 6,9	verwijderen:	▲
Krt 21	km 8,4	verwijderen:	(na 400m ← ☒)
Krt 21	km 20,4	toevoegen bij rot:	☒☒
Krt 22	km 33,8	wijzigen:	(←2x ▲ Izeze en Louvie Juzon)
Krt 25	km 84,0	wijzigen:	[6/8%-4000] wordt: [6/8%-3000]
Krt 25		invoegen:	Km 93,5 [5/7%-1000]
		Invoegen:	Km 98,9 spl ↖ (eenr. Lopen)
	Km 99,3	wordt:	→ (←▲), fp brug
Krt 26	km 0	wordt:	→ (←▲), fp brug, rot 2 ^e , na 300m eind → (Pl.de la Liberté), na 300m ← ri St. Palais, na 100m kruis vw ri Ainharp
	km 22,1	verwijderen:	▲
Krt 27	km 22,1	verwijderen:	▲
	km 39,1	wijzigen:	[5/8%-700]
Krt 28	km 62,1	toevoegen:	☒
	km 63,1	toevoegen:	☒☒☒
	km 68,8	wordt:	rot 2 ^e ri gare sncf, na 200m brug, rot 2 ^e (pl. de la gare), na 400m kruis spoor
	km 70,2	wijzigen:	rot 2e Rte.d'Halsou (bord verkeerd) (rot 1 ^e ▲)
	Km 72,2	wordt:	rot 1e [12%-100] Karikka, spl ↖ (dorp in)
Krt 29	Km 74,4	toevoegen:	, spl ↑ D250 ri Ustaritz
	Km 76,6	verwijderen:	▲
	km 90,1	wijzigen:	rot 1 ^e ☒☒☒ ri Bayonne
Krt 30	km 0,0	wordt:	*Narbonne ▲☒ station, ← Blvd. Concordet, na 100m rot ↑ ri A9, na 150 m rot ↑ ri A9, na 350 m rot 1 ^e ri c.hist.(2 ^e ▲Les Floralys, 3,5km, volg
	Narbonne plage en Guissan),		Bld. Gen.de Gaulle, Blvd. Gambetta, brug, Blvd. Du Ferroul
		Toevoegen:	km 1,5 rot. 2 ^e volg steeds La Nautique
	Km 2,1	wordt:	rot. 2e, na 200m rot 1 ^e , rte de Lunes, rte de Montfort
Krt 31	km 2,1	wordt:	rot. 2e, na 200m rot 1 ^e , rte de Lunes, rte de Montfort
	Km 17,1	wordt:	km 16,7
Krt 32	Km 17,1	wordt:	km 16,7 Peyriac-de-Mer ↑ na 700 m → pl. de Poilu, → ch. neuf, 1 ^e weg ← r. de Corbières
	km 18,1	'wordt: '	Negeer bord
	Km 20,1	wordt:	Km 19,9 Onder snelweg, na 200m ↑ (→☒ 500m), na 100m spl. ↗, [8%/13%- 300]
	Km 22,6	wordt:	eind op vw → D611a ri Durban (↑ Portel ☒)
	Km 31,0	verwijderen	☒
Krt 33		invoegen:	km 65,5 [4/5%-5000]
	Km 67,8	Verwijderen:	[5%-1000]
	Km 72,8	verwijderen	☒
	Km 76,8	wordt :	↑ ri Soulatgé (→ Rouffillac des C.☒☒)
Krt 34	Km 76,8	wordt:	↑ ri Soulatgé
		invoegen:	km 80 ↘▲
krt 37	km 31,2	wordt:	let op! Volg hoofdweg ← ri lavelanet
	km 31,5	wordt:	Col del Teil {580} eind → D117 (druk) ri Lavelanet
	km 39,3	verwijderen	▲
Krt 38	km 67,5	toevoegen:	(↖☒)


Km 74,2 *wordt:* ↑ D9A ri Foix (← *Montgaillard* ▲)
Krt 39 km 6,3 *wordt:* → D204, viaduct, brug ↗,

West-oost (rechterblok)


Krt 3 km 63,9 *toevoegen:* 
Krt 4 Km 58,3 *verwijderen:* 
Krt 5 km 8,9 *wordt:*

eind → Pl.du Gen.Aymard, (na 150m → ~~2~~2km) na 250m → av. de Minervois (D38), na 150m onder viaduct ↑ (▲↖ D118 ri Mazamet, 1km)

Krt 5 km 21,6 *verwijderen*
Krt 5 km 25,6 *toevoegen:* 
Krt 7 km 86,1 *verwijderen:* onverhard(800m)
Toevoegen: [8/9%-4x 100-200]

Km 94,1 *Toevoegen:* 
km 99,2 *wordt:*

rot 3e D118 ri Carcassonne

Krt 8 km 47,3 *toevoegen:* (↖ 
Krt 9 km 22,6 *verwijderen:* (*route barrée negeren)

km 23,5 *verwijderen*
km 24,5 *verwijderen:* (*blokkade negeren)


brug is hersteld


Krt 12 km 109,2 *verwijderen*
Krt 13 km 62,5 *wordt:* eind vw ← D117 ri Foix, (na 100m → *voie verte. eind v.v. zie verder krt. 10 km 3,4 noordroute en krt. 10 97,9 zuidroute), na 400m ←, rot 1e
D627 ri St.Croix


Km 66,1 *wordt:* ↗ D18e ri Montesquieu




Km 68,4 *wordt:* → D18e ri Lescure



Km 69,8 *wijzigen:* D918 *wordt:* D215



Krt 14 Km 48,8 *invoegen* 
Krt 15 km 22,4 *verwijderen*
km 23,5 *verwijderen*


Krt 16 km 0 *wordt:* kp St.Bertrand. ↑ D26A ri Loures-Barousses, na 300m. ← ri ▲ (↑ *Loures-Barousse* 
km 0,5 *wordt:* km 0,7 kp ← ri Valcabrière (→ * St. Juste)




invoegen: km 1,5 (*Valcabrière 
wordt: km 2,2




verwijderen: 
km 3,8 *verwijderen:* 
km 8,8 *verwijderen:* 

Krt 17 Km 81,6 *wijzigen::* Aventignan, in dorp ← D26 autr.dir (→ 
km 89,1 *wordt:* Kp ↑ D26A ri Loures-Barousse (→ *St. Bertrand 
[6/8%-4600]

Krt 18 km 55,9 *wijzigen::* [6/8%-4600]
Km 61,8 *verwijderen*
invoegen: Km 62,8 (← 
verwijderen: (rot 3^e 
Km 63,7 *verwijderen:* ▲

Krt 19 km 28,6 *wordt:* (Trébons 
Km 30,7 *wijzigen:* [8/13%-1600]

Krt 20 km 0 *wordt:* 'Bois de Lourdes' ↘ [5/8%-2000] (← 
Krt 20 km 4 *verwijderen* 
Krt 20 km 7,8 *verwijderen* 
Krt 20 km 11,3 *wijzigen:* ▲ *wordt:* ▲

Krt 21 km 99,7 *wordt:* 'Bois de Lourdes' ↘ [5/8%-2000] (← 
Krt 21 km 99,7 *wordt:* 'Bois de Lourdes' ↘ [5/8%-2000] (← 
Krt 21 km 99,7 *wordt:* 'Bois de Lourdes' ↘ [5/8%-2000] (← 


(Trébons 
[8/13%-1600]


'Bois de Lourdes' ↘ [5/8%-2000] (← 
(Knooppunt "...Oude Wegen")

'Bois de Lourdes' ↘ [5/8%-2000] (← 
(Knooppunt "...Oude Wegen")

'Bois de Lourdes' ↘ [5/8%-2000] (← 
(Knooppunt "...Oude Wegen")

























'Bois de Lourdes' ↘ [5/8%-2000] (← 
(Knooppunt "...Oude Wegen")

'Bois de Lourdes' ↘ [5/8%-2000] (← 
(Knooppunt "...Oude Wegen")

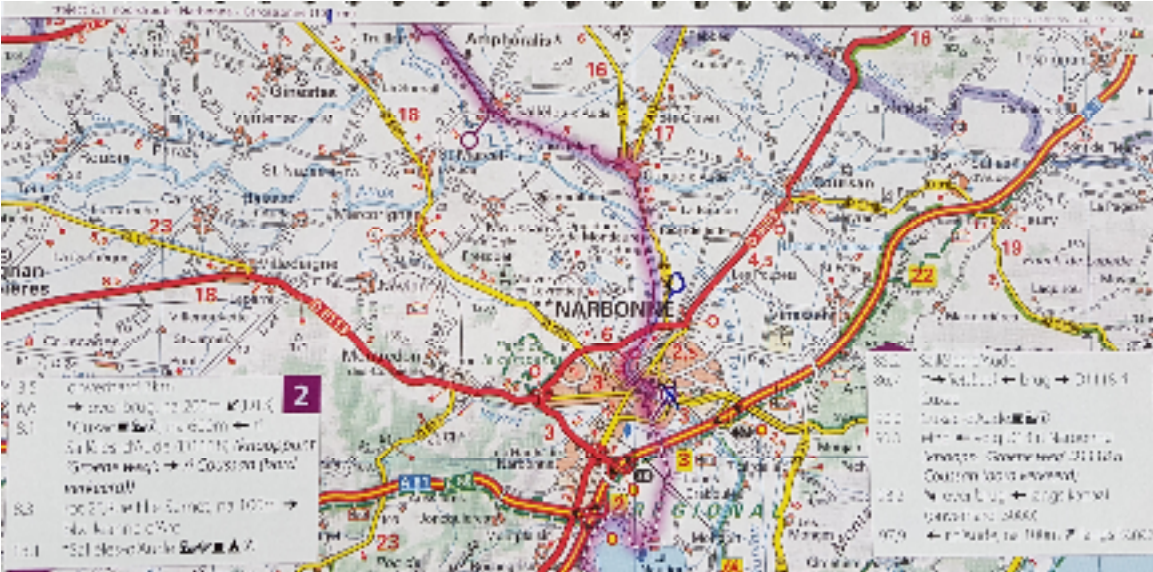
'Bois de Lourdes' ↘ [5/8%-2000] (← 
(Knooppunt "...Oude Wegen")

'Bois de Lourdes' ↘ [5/8%-2000] (← 
(Knooppunt "...Oude Wegen")

'Bois de Lourdes' ↘ [5/8%-2000] (← 
(Knooppunt "...Oude Wegen")

Krt 21 km 78,9 *toevoegen bij rot:*  
 Krt 21 km 91,1 *verwijderen:* 
 Krt 22 km 65,7 *wijzigen:* (→ *2x*  *Izeste en Louvie Juzon*)
 Krt 24 km 29,5 *wijzigen:* ***Oloron-Ste.Marie** na 400m eind ←, rot 1^e ri **Saragosse**, direct  ri. C.Ville, na 400m rot 1^e ri C.Ville, na 100m ← (R.des Barats)
 Krt 25 km 4,8 *verwijderen:* L'Hopital St. Blaise
 Krt 26 km 73,1 *verwijderen:* 
 Km 80,5 *wijzigen:* [6/10%-2500]
 Krt 27 Km 71,8 *toevoegen:* (*na 200m* →  (200m))
 km 73,1 *verwijderen:* 
 Krt 28 km 29,8 *toevoegen:* (*bij Itxassou*)   
 km 32,8 *toevoegen:* 
 Km 68,8 *wordt:* rot 2^e ri gare sncf, na 200m brug, rot 2^e (**pl. de la gare**), na 400m kruis spoor
 Km 72,9 *wordt:* Xerrenda spl  , **na 700m [8%-600]**
 Krt 29 Km 14,3 *verwijderen:* 
 Krt 30 km 114,2 *wordt:* ***Narbonne** na 500m rot 2e (1^e  **Les Floralys, 4km, volg Narbonne plage en Guissan**) volg steeds ri c.ville, daarna steeds ri gare
 Krt 32 km 85,3 *verwijderen:* 
 Krt 33 km 39,5 *wordt:* spl  D14 ri Duilhac
 Km 43,3 *verwijderen:* 
 Krt 34 Km 39,5 *invoegen:* km 36  
 Km 39,5 *wordt:* spl  D14 ri Duilhac (←**Rouffiac**  )
 Krt 37 km 38,9 *verwijderen:* 
 Krt 38 km 11,1 *toevoegen:* (→ )
 km 13,1 *wordt :* Leychert, [5/7%-2000]

Kaartjes:



Kaart 2: Kop Km aangepast. Speld Narbonne verplaatst



Kaart 5: speld toegevoegd bij Caunes-minervois

Hoofdstuk 4

Lijsten met voorzieningen

Actie: **V = Verwijderen. N = Nieuw toevoegen. W = wijzigen**

4.1 Campings

Vanaf p 140:

Actie	Krt	Km heen	Plaats	Adres	Telefoon	Open	Aanwijzing
N	3	22,9	Bize-Minervois	D'olivigne	04-8461440	15/4-31/10	Ch. De st.Michel
V	3	40,6	Minerve	La ferme du bois bas			
W	4	66,9	Caunes-Minervois	Les Courtals	04 68240477 06 38708625	13/3-15/11	
W	6	99,3	Carcassonne	Municipal De La Cité	04 68251177	15/3-10/10	1km z. van La Cité aan D104
W	9	57,5	Les Cazazils	Les Collines	04 68605404		Gesloten, maar vriendelijk vragen: ook buiten seizoen
W	11	100,9	Foix	Du Lac	05 61651158	1/1-31/12	Labarre (D919/N20), aan drukke weg
V	12	22,5	Gabre	Ferme(lac Mondely)			
V	15	95,1	Couret	municipal			
V	17	10,3	St. Laurent de Neste	de la Neste			
W	18	24,8	Rebouc	La Bourie	05 62987319	1/1-31/12	Buiten route (D929), ook hutjes te huur
V	18	30,5	Esparros	Le Randonneur			
W		30,5	Esparros	Le Randonneur	05 62391934	1/6-30/9	Opgeheven, maar na vragen toch soms beschikbaar
N	19	56,2	Haut de la côte	Les Palomières	09-70356383	1/1-31/12	
V	19	58,4	Pouzac	Le Bigourdan			
V	19	59,0	Bagnères-de-Bigorre	Les Palomières			
V	19	59,0	Bagnères-de-Bigorre	Ferme(Bellocq)			
W	19	77,2	Juncalas	Les Chardonnerets	05 62941270	1/1-31/12	
W	20	89,1	Lourdes	de la Forêt	05 62940438	1/4-31/10	Is selectie (> 10 campings). Ook hutjes
V	21	5,5	Rieulhes	Les rives du Gave			
V	21	5,5	Rieulhes	Le Barou			
V	21	6,9	Saint-Pé-de-Bigorre	La Grotte aux Fées			
N	22	33,8	Izeste	Municipal de vallée d'Ossau	05 59056867	1/6 -15/9	Buiten route op CD 934
W	22	42,9	Arudy	Municipal	05 59058044	15/6-15/9	
W	23	66,5	Oloron-Saint-Marie	Pyrénées nature	05 59391126	1/1-31/12	Ook chalets
W	25	99,3	Mauléon-Licharre	Uhaitza le Saison	05 59281879	1/1-31/12	Fietsers zeer welkom
V	26	22,1	Saint-Palais	Ur Alde			
V	27	22,1	Aïcrits-camou-S.	Anaud	X	Arnaud	
W	27	39,1	Iholdy	Aintzirral	06 89096548	15/4-25/11	
V	29	76,6	Ustaritz	Aitxaixpy			
V	29	76,6	Ustaritz	Mamia Baïta)			
W	30	0,7	Narbonne	Les Floralys, ch. de maritime 38	04 68326565	1/1-31/12	
N	34	80	Soulatgé	Au cœur du Chêne vert, Le Bouich	06 99304451	????	
W	36	0,8	Espéraza	municipal	04 68740860	1/5-30/9	

4.2 Hotels etc.

Vanaf p. 149:

Actie	Krt	Km	Plaats	??	T	Adres	Telefoon	open	Aanwijzing
N	1	0,0	Narbonne	✚	X	Wil's Hotel	04645981880	1/1-31/12	23 av. Pierre Sénard
V	1	0,0	Narbonne	✚	X	Grand Hôtel du Languedoc			
N	3	33,7	Aigne	✚	X	La maison des Causses	04 68911458	1/1-31/12	Rue des Causses. 2km buiten route
V	4	66,9	Caunes-Minervois	✚		Gauthier,			
N	4	66,9	Caunes-Minervois	✚	X	Le Minervois	04 68792874	1/3-23/12	4 rue de Chasselas
N	5	73,0	Villeneuve-Minervois	✚	X	Auberge de la Clamoux	04 68261569	??	2 pl. Grande Fontaine
V	5	78,2	Sallèles-Cabardès	✚		Château la Villatade			
W	5	93,5	Carcassonne	✚		Auberge de Jeunesse	04 68252316	1/2-15/12	Rue du V.Trenacavel
V	7	24,1	Bram	✚	X	Chez Alain			
V	8	37,5	Fanjeaux	✚	X	Le Belvédère st.Dominique			
N	8	54,0	Lafage	✚	X	L'Ancienne Mairie	04 68605107	1/1-31-12	Rue Jean Ferasse
V	9	64,7	Mirepoix	✚	X	Relais Royal			
V	9	78,0	Font Communal	✚	X	Château Ludiès			
V	10	100,9	Foix	✚		De la Barbacane			
N	14	73,3	Lacave	✚	?	La maison du parc	05 61047257	1/131/12	19 rue principale, 06 23797235
V	14	66,1	Mercenac	✚	X	Feuillerat			Wel bordje, geen gegevens over bekend
V	15	95,4	Ganties/Soueich	✚	?				Wel bordje, geen gegevens over bekend
W	16	113,5	Barbazan	✚	X	De L'Aristou	05 61883067	15/2-15/11	Diner alleen op verzoek (reserveren)
W	17	6,6	Lombrès	✚	X	La ferme de la Sousa	05 62981437	1/1-31/12	Buiten de route 1,5km
W	17	6,6	Lombrès	✚	X	Lou Lombrès	05 62990219	??	Buiten de route 1,5km
V	18	27,2	Col de Coupé	✚	X	Dasque			
V	18	30,5	Esparros	✚	X	Le Randonneur			
N	18	35,1	Laborde	✚	X	Maison d'Hotes Peyrnaud	05-62390709	1/1-31/12	08-26 04 01 65
W	18	37,8	Bulan	✚		La Caucade, Francois Villau	05 62391171	??	buiten route, 1,5km
N	18	40	Couret d'Asque	✚	X	La source loubetas, 2 Cami Deras Estrapas	05 62409857	1/3-1/11	Niet in het weekend
W	19	76,6	Juncalas	✚	X	Maison de l'Éveque, 1 imp. Laurence	05 62420204	1/3-31/10	Mob.06 80 22 42 08
V	19	76,6	Juncalas	✚		D. Coumes			
W	20	81,3	Aspin-en-Lavedan	✚	X	Du Lavedan	05 62941524	9/2-15/11	route d'Argèles, bij brug
V	20	84,5	Ossen	✚	X	Chauvel			
V	20	89,1	Lourdes	✚	X	Mousseigne,			
W	21	6,9	St. Pé-de-Bigorre	✚	X	Maison la Billebaude	05 62418204	1/1-31/12	6 rue de barry
V	21	6,9	St. Pé-de-Bigorre	✚	X	Ferme Versaiiles			
V	21	8,7	Lestelle-Bétharram	✚		Latapie, Croix des Hauteurs			
V	21	13,0	Lestelle-Bétharram	✚	X	Le Central, Chez Coustet			
V	22	41,1	Sevignac-Meyracq	✚		Paroix, Les Bains de secours			
N	23	66,5	Oloron-St.-Marie	✚	X	Bristol, 9 Rue Carétot	05 59394378	1/1-31/12	Centrum
W	23	67,4	Oloron-St.-Marie	✚	X	Onigourmand	05 59393790	1/1-31/12	1 avenue Saint-Cirq
V	25	84,0	Barcus	✚	X	Du Fronton			
N	25	84,0	Barcus	✚	X	Maison Blancou	05 53289266	1/1-31/12	85 route prinicipale. mob 06 86310554
N	25	94,5	Cheraute	✚		Le Panoramique	05 59280962	??	Quartier Hoquy
V	26	19,9	St. Palais	✚	X	Barthaburu			

Actie	Krt	Km	Plaats	??	T	Adres	Telefoon	open	Aanwijzing
N	27	23,3	St. Palaiis			La Gravouillerie,	09-52538639	1/1-31/12	7 chem. de Lagarrague (200m buiten route)
N	27	46,5	Helette			Auberge Idoinia	05 59376299	1/1-31/12	Quartier Plaza
V	28	62,1	Laxia		X	Refuge Magis			
V	28	63,1	Itxassou			Allspach			
V	28	66,8	Cambo-les-Bains			Maison Garatia			
V	28	66,8	Cambo-les-Bains		X	Chez Jérôme,			
V	28	63,1	Itxassou			Hiribarne, Uhart-Etcheberria			
W	29	90,1	Arcangues			Hotel Marie Eder r	05 59430561	1/1-31/12	D3
W	29	93,8	Biarritz		X	Hotel Txutxu-Mutxu	05 5928590	1/1-31/12	44 av. de la Marne selectie uit vele hotels
V	29	93,8	Biarritz			La ferme de Biarritz			
V	29	93,8	Biarritz			Villa Vauréal			
V	29	93,8	Biarritz			Jeugdherberg			
V	31	11,6	Bagès			Trois couleurs Bleu			
V	31	11,6	Bagès		X	Les Palombieres d'Estarac			
W	32	17,1	Peyriac-de-Mer			Chambres d'hotels du Moulin	04 68412491	??	26 bis rue des Moulins
V	32	20,1	Peyriac-de-Mer			L'Oustal Nou (Barbouteau)			
V	32	34,9	Villesèque-les-C.		X	Auberge Chât. Bonnafous			
W	32	37,3	Durban-Corbières		X	L'Amandier	04-68458948	??	30 av. Corbières
W	33	54,5	Tuchan		X	Gite Saint Roch	04 68454791	??	Planal de Saint Roch
N	33	54,5	Tuchan			La remise	06-85434438	1/1-31/12	34 Rue du Faubourg
V	33	54,5	Tuchan		X	Hostellerie du Mont Tauch			
V	34	80,4	Soulatgé			Somoza			
N	34	80,4	Soulatgé			La Giraudasse	04 68450016 06 608861442	??	2 Pl. de la fontaine
V	34	86,0	Les Baillesats			La ferme d'en Janou			
V	34	-----	Caudiès-de-F.			Jouret			
W	34	-----	Caudiès-de-F.		X	Cotés Jardins	04 68599352	??	alt.route. 1 rue des Jardins
W	35	105,8	Rennes-les-Bains		X	Au cœur de rennes	04 68695968	1/1-31/12	10 rue Eglise
V	36	0,8	Espéraga			Richardson			
V	36	0,8	Espéraga			La Fleur Occitane			
V	36	20,4	Puivert		X	Les Arnoulats			
N	36	20,4	Puivert		X	Occitania	04 68311526	??	2 Rue Du Chemin Des Rondes
V	37	39,3	Fougax-et-B.		X	Les 2 petits pois (voorheen Tindleys)			
V	37	39,3	Fougax-et-B.		X	Vandervelde			
V	37	34,0	Belesta			Madame Marc			
V	37	34,0	Belesta		X	Le relais de Montségur			
V	38	56,2	Vlleneuve d'Olme			Lavoir			
W	38	62,6	Roquefixade		X	Gite d'étape	05 34140448 06 75657862	1/1/- 31/12	
V	38	63,1	Roquefixade		X	Le relais des Pogs			
N	38	67,5	St. Cirac		X	Infocus-du-sud	05 61653268 06 81215995	1/1-31/12	
V	39	21,4	Limoux		X	Le Flassian			
V	40	41,5	Antugnac			Beziau			