

## Limes fietsroute - langs de noordgrens van het Romeinse Rijk, van Noordzee naar Zwarte Zee, deel 1 Katwijk – Regensburg,

Wijzigingen en aanvullingen bij de 4e druk uitgave 2017,

Opgesteld en bijgewerkt tot oktober 2017 door routemaker / auteur Clemens Sweerman,

Bijgewerkt tot eind 2019 door Wobien Doyer en door Henk Vriend

De auteur van de Limes fietsroute, Clemens Sweerman, is in 2018 overleden.

Zijn weduwe Wobien Doyer, de stichting Europafietsers en de uitgeverij Pirola hechten eraan zijn werk voort te zetten.

### Aanvullingen en wijzigingen in de route

Kaart 6 **Terug** km 122,5 spl ↖ Achterdijk, na 400m op minirotonde ← Achterdijk.

Kaart 10 km 161 (*terug km 49*) Kekerdom heeft een café met B&B, De Waard van Kekerdom, Hjalmar. Leuke locatie aan Weverstraat 94, beneden de dijk, tel. 0623253878.

Kaart 12 km 196 (*terug km 11*) De winkel in Appeldorn is gesloten.

Kaart 15 km 34 (*terug km 197,5*) De brug over de haven (km 35) is afgesloten. Alternatieve route:

Heen:

- km 34 Bij voetbalstadion op splitsing ↗;  
Na 200m op rotonde s en door tunneltje
- km 34,5 ← Hochfeldstrasse
- km 35,5 bij STOP ← Ruhrerterstrasse
- km 35,8 → Rheinanlage = beschreven route km 35,3

Terug:

- km 197 parkje ↑ en → Rheinanlage en op vw ←
- km 197,5 → Hochfeldstrasse ri Friezenplatz
- km 198,5 na spoorwegovergang direkt → onder tunneltje en s
- km 199 bij voetbalstadion ← pad op dijk = beschreven route km 199

km 40,5 (*terug km 191,5*) het viaduct over de A40 is langdurig afgesloten: Omleiding:

**heen** km 38,5 na hangbrug ↘ omhoog, boven ↙ Wilhelmallee, na 50m bij fietswijzer → stopl op fp vw ← Emmericher Straße, na 900m ↗ gravelpad, na 100m op asfalt ←, km 40 in bocht ↖ fp, na 200m paaltjes Notfeld, km 40,5 op vw → Winkelhauser Straße, km 42 ← Bruchstraße (= route km 42,5).

**terug** km 190,5 einde → Winkelhauser Straße, km 192,5 einde op vw ← (druk),

km 194 stopl → Duisburger Straße, ← Wilhelmallee, na 50 m ↘ en ↙ oeverpad (= huidige km 194).

Kaart 35 *terug* km 48 en 49 horen op kaart 34 bij tekst terugroute.

Kaart 37 km 176 (*terug km 18*) Seligenstadt, het Mainveer vaart vanaf 9.45 uur, pauze van 13.15-14.15 uur. Je kunt ook de linkeroever volgen tot (*terug vanaf*) een brug bij Dettingen of de stuw bij Kleinostheim.

Kaart 39 km 43 Miltenberg, kruis vw op nieuw fp langs de Erf, na 250m op kp ↑ Mühlweg ri Hardheim.

*terug* km 169 Miltenberg, moet zijn na 100m op vw → Brückenstraße. Makkelijker is de Erf te volgen:

*terug* km 169 Mühlweg, kp ↑, na 40m ↖ fp langs Erf, na 260m kruis weg, na 250m ← fp brug (Erf), km 170 onder brug, → fietstunneltje, op kp ↗ langs 'Lidl', Am Stadt.

Kaart 43 **Terug** km 81,5 Creglingen, moet zijn na 100m op vw ← wordt fp.

### Wijzigingen kampeertreinen

Kaart 6 km 84,5 (*terug km 119*) ▲ de Strosteege Langbroekerdijk 23a 3972 NC Driebergen-Rijsenburg tel 0628570895. Aan Langbroekerwetering ter hoogte van Werkhoven, 3,5 km NO van route.

Kaart 7 km 106 (*terug 102*) Eck en Wiel, minicamping De Wielewei, J.Ghijssen, Wielseweg 3, 1/4-1/10.

Kaart 9 km 139 (*terug km 69*) Slijk-Ewijk, camping de Steenoven is opgeheven.

Er is een nieuwe minicamping "de Camping" Waaldijk 34 Slijk- Ewijk tel. 0622369119




Kaart 36 km 160,5 (*terug km 32,5*) ▲ Mainpark-Nizza, Zur Römerbrücke 25, tel 01788990377 aan de route bij jachthaven.

Kaart 37 km 181,5 vanaf Seligenstadt op linker Mainoever blijven: Seecamping Mainflingen, rechtsaf Zellhäuser Str. - Seestraße, aan een meer, 2 blokhutten, café.

Kaart 42 km 99 (km 110,5) Bad Mergentheim; Camping Willinger Tal is gesloten.

Kaart 56 km 181 (*terug 21*) Poikam: de ▲ op Inselstrasse 1a heet nu Freizeitinsel.

**B&B, pensions, hotels** wijzigingen en aanvullingen.

- Kaart 7 km 105 (*terug km 103*) Maurik; Theetuin en B&B 'Aan de Limes', Gerda Klandermans, Rijnbandijk 113a, tel. 0344-691667 / 06-28649525.
- Kaart 28 km 45 (*terug km 147*) Oberwesel; Hotel Römerkrug gesloten.
- Kaart 28 km 45 (*terug km 147*) Oberwesel; Konditorei Cafe Bonsch Pension: in centrum, Liebfrauenstrasse 45-47 06744264
- Kaart 28 km 45 (*terug km 147*) Oberwesel; Gästehaus Schmelzeisen, Rathausstrasse 25, tel. +49 (0)6744 / 510 <http://www.ferienhaus-schmelzeisen.de/gaestezimmer.html>
- Kaart 36 km 165 Klein-Auheim, Gasthaus Zum Grünen Baum, Obergasse 4, bij de kerk, tel. 06181-60363.
- Kaart 37 km 193 (*terug km 211,5*) Aschaffenburg; Hotel Fischer is gesloten.
- Kaart 42 km 103 (*terug km 108,5*) Igersheim  Golfblick, Erlenbachstrasse 24 is gesloten  
 Erlenbachstrasse 44 is ook gesloten.
- Kaart 43 km 130 (*terug 81*) Creglingen, Bayerischen hof ligt niet hier, maar in Rothenburg.
- Kaart 44 km 148 (*terug 62*) Rothenburg,  Bayerischen Hof, Ansbacher strasse 21, tel 09861 6063
- Kaart 45 km 156 (*terug 54*) Kirnberg, B&B Gasthaus Zur Linde, Fam. Raidel, Kirnberg 25, tel. 09861-2618.
- Kaart 49 km 25 (*terug 179*) Weißenburg, hotel Krone is gesloten, zelfde tel. nr. Schwarze Bär, Marktplatz 13.
- Kaart 52 km 87 (*terug 116,5*) Pension Rowitha Osiander is gesloten