

Aanvullingen bij de Midden Frankrijk Fietsroute, Van Bordeaux naar Genève 8^{ste} druk.

Wijzigingen en aanvullingen bij de 8ste herziene druk uitgave 2017.

Bijgewerkt door routebeheerder Johan Groenewold, tot september 2020 .

Let op

Kaart 31. Hier is een deel van de navigatietekst weggefallen. Onderstaande vetgedrukte tekst toevoegen a.u.b.
De routes van Libos naar Fumel, door Cahors en door Figeac zijn aangepast aan het gps-bestand of wijzigingsvoorstel.
De navigatietekst staat hieronder cursief.

Kaart 42. Km71. Hier is de mogelijkheid om een deel van de **ViaRhona** te fietsen om een zwaar gedeelte te omzeilen.
Het voorgestelde deel is nog niet gecontroleerd. Ervaringen graag melden. In het gps-bestand op de website is deze variant ook te vinden.

Dit gedeelte is overigens ook niet vlak. Later vallen de ViaRhona en de Midden Frankrijk Fietsroute samen tot in Genève.

Vervoer

Met de Fietsbus is het mogelijk in de zomermaanden Cahors, op de route, te bereiken.

In het oosten is het in de zomermaanden mogelijk om vanuit Bourg-en-Bresse, met de fietsbus de route te bereiken, naar de Groene Weg naar de Middellandse Zee te rijden en die te volgen tot Châtonnay (± 125 km), en dan verder naar het oosten of westen de MFR te volgen. Dit kan ook vanuit Suze- la Rousse en dan vanaf eind april. In het gps-bestand zit er een track voor.

Navigatietekst hiervoor:

Men volgde de D797, D62, D81A en weer D797. Daarna over de brug naar beneden ←, D91C en eind ← D 91 naar het zuiden. Hier is de Groene Weg. Let op: *dit gedeelte is nog niet gecontroleerd.*

Routeboekje blz. 7:






Steile hellingen (van meer dan 8%) komen vrijwel nergens voor ,MOET zijn Steile hellingen(van meer dan 8 %) komen in het Centaal Massief geregeld voor.

Camping en hotellijst

In de lijst is de km-stand niet steeds de juiste. De km-stand voor campings en hotels e.d. zijn goed in de navigatietekst. Het is verstandig om vooraf te controleren of de overnachtingsplaats nog wel bestaat. Bovendien zijn er via bookingsites veel meer adressen te vinden. Wijzigingen in de campinglijst staan hieronder aangegeven.
Ook wijzigingen in de hotellijst staan hieronder vermeld.

In rood staan de correcties voor de navigatietekst.

West – Oost . Voor Oost- West geldt hetzelfde in de andere navigatietekst, zelfde kaart.

Kaart 5 km 63 Flaujagues  en  gesloten tot overname kandidaat gevonden is.
Kaart 6 km 80 na Gagnard invoegen: (Ste Foy-la Gr   ).in gps-bestand route door de stad naar km 84,5
Kaart 9 km 120 C2 moet zijn **C3**.





Kaart 11 km 175,5 na kruis spoor: route alternatief via fp wordt *kruis spoor*, ← fp op(*Chemin de Cussac*, eind ← en meteen → fp). Voor *tunneltje* ↑ omhoog fietsroute volgen. Bij 178.5km bij voorm. station weer op de route.
(voor Oost – West: *fietspad blijven volgen tot eind*, steeds ↑, bij spoor →, route vervolgen) .

Kaart 12 km 178,5 rot ↑ ri Fumel Centre Ville, direct →.

Kaart 12 km 180,5 ↑ **pad volgen**.

Kaart 12 km 193,5 i.p.v deze beschrijving kan ook D8 blijven volgen en bij 1° rot → D44 Ri Grézels

Kaart 12 km 196,5 na R.de Bac, meteen **op vw** ←,





Kaart 13 km 219 Luzech     ,↑ D8 ri Cahors.

Kaart 15 **km7,5 Op D 911 onder A20, na 2 km ← onder spoor en meteen →**

km 13,5 eind← bos in, klim,eind ← D49 ri Vers.

Kaart 16 km 42,5 eind ← D26.


Route door Cahors (met gps): hier is het prettiger om de gps-route te volgen. Graag controle of de beschrijving klopt.
Bij Pont Valentré ↑, onder spoor door, links aanhouden ri Centre Ville, brug ← ri Centre Ville, rot 1° → D653, → brug(Lot) D167, dan ↑ verder op krt 15 km1.5 en verder.

Kaart 17 km 53 tekst hoort bij km 47 achter: onder Calvignac langs (Calvignac  1km omhoog,   1km,  4km).

Kaart 18 km 67 Montbrun   , ↑ D662 **over spoor bij camping**.

km 75  verwijderen.

Kaart 19 km 87,5 Voorstel: route veranderen in Figeac zoals gps gaat:

rot ← en meteen voor brug →,bij tennisvelden  fp. Eind← en meteen → R.Marcel Bardet, bij nr 5 ← smal steegje, eind op vw ←, meteen bij stopl → D840.





Kaart 20 km 119  toevoegen.



km 104 Montredon






West- Oost: **Voorstel routewijziging, nog niet gecontroleerd.**
Graag controle melden


eind bij kapel ↑ D2, wordt D21
 km 112 Na s-bocht ← en eind ← D72 ri Port d'Agrès, eind → D627
 Verder bij km 113 Pont d'Agrès
 Oost-West:
 D72 ri Livinhac tot T kruising met D21
 Daar 1e (scherp) → ri Bagnac D21, wordt D2
 Bij splitsing links ri Montredon (D2)
 kp ↑, meteen bij kapel D2 ← ri Figeac = km 245,5 krt 20
 Hele traject 5 - 3%

km 239
 km 240
 km 247
 km 248 (245,5)

Kaart 21 km 148 wordt km 145.
 Kaart 22 km 145  toevoegen.
 Kaart 23 km 189,5  waarschijnlijk gesloten,  = postkantoor alleen 's morgens. Brood op bestelling.
 Kaart 31 km 5 Brives-Charensac  verwijderen
 km 6,5 Brives- CharensacRot 1e ← D150 moet zijn: rot 1e → D150 enz.

Kaart 31 km 14 rot↑ D26 ri St.Etienne (kruis N88) , ↑.
15 kp → ri le Mont - Rabuzac, golvend .
15,5 Rabuzac ▲, na 1 km le Mont- Roulhac,
eind →, na 1 km eind →, Ouspis, klimmetje
20 spl ↗, St. Hostien  .
20,5 eind op vw ← N88 .

Kaart 33 km 120 wordt  ▲? Duur.
 Kaart 38 km 148 wordt  4 km.
 Kaart 39 km 15 Aanrijroute van of naar Bourg-en-Bresse ↑ D 56
 Kaart 40 km 40,5 wordt   
 Kaart 42 km 71 op vw → over brug ViaRhona volgen op gps en bordjes ,West -Oost.
 In La Bruyère ← door dorp ViaRhona volgen kan ook
 Oost - west Km 102 einde brug ← D19 ri La Bruyère.

Kaart 46 km 137 wordt (Biliat  4 km) bij km134.
 voor km 143 einde D331 → D14 ViaRhona volgt Midden Frankrijk route, zie gps-bestand
 Oost-west km 29 bij D331 ← Alternatief ViaRhona ri Usinens, zie gps-bestand en bewegwijzering
 Kaart 46 km 142 wordt N508 wordt N1508.
 Kaart 47 km 158 wordt N206 wordt D1206 .

Blz.85 Genève in en uit
 West - Oost km 2,6 fietsroute A en E verwijderen.
 km 9,3 pijl ← na R. des Alpes vervalt.
 Oost - West km 0, na 300 m ← wordt: na 300 m →.
 km 5,3 "bocht ← " moet zijn "bocht" ←, bocht→" .

Kaart J1 km 8 ▲ verwijderen.
 Kaart J2 km 27,5 ▲ toevoegen.
 Kaart J4 km 56,5 wordt D1005.

Campings, wijzigingen, west - oost. Voor Oost- West geldt hetzelfde in de andere navigatietekst, zelfde kaart.

Kaart 9	km 141,5	Villeréal	Naam camping moet zijn le Moulin de Mandassagne
Kaart 12	km 181	Condat/Fumel	
Kaart 12	km 196,5	Puy-l'Eveque	Naam camping: L'Evasion of Lot Evasion
Kaart 13	km 219	Luzech	Naam camping: l'Eau Berge de Caix, Base Nautique, Aux quatre Vins, camping geopend vanaf 15/6
Kaart 18	km 67	Montbrum	Naam camping: Les Cournoulises (bij spoorwegovergang)
Kaart 20			
	km 117	St.Parthem,	camping heeft geen winkel.
Kaart 23	km 189,5	Cantoin	Voor Camping Municipal zoek blauwe houten pijl met witte tent aan een boom. Waar de route schuin links naar de D123 ri Vines gaat ,hier rechts D98 volgen eerste kruising rechts (om het dorpje) heen. Weg volgen ,Voorbij huizen is links is een veld met een bruin gebouwtje dit is de camping . Tegenover de camping omhoog richting kerk is gemeentehuis ,hier betalen. De camping is open van 1 juli t/m 31 augustus.
	km 182,5	4 km ri Banes, camping geen NL eigenaar meer.	
Kaart 25	km 242,5	St . Flour	Camping geopend van 13/6 tot 1/9
Kaart 32	km 26	Queyrières	camping niet te vinden op internet, onderweg niet gezien.
Kaart 35	km83	Satillieu	camping Satillieu, geopend 31/4 - 24/8
Kaart 37	km 120	Châteauneuf de Galaure,	camping Châteauneuf de Galaure. Grote camping met dito prijs.
Kaart 46	km 145,5	Chêne-en-Semine,	camping gesloten.
Kaart J1	km 8	Bellegarde,	camping is opgeheven.
Kaart J2	km 27,5	Chézery-Forens.	Naam van de camping: Camping La Valserine, Route de Comfort. Hele jaar open.

Hotels, Chambres d'Hôtes, enz wijzigingen

Kaart 6	km 80	St. Foy-la Grande	☞ La Boule d'Or is opgeheven.
	km 83	Pineuilh	☞ L'Arbalestrier lijkt alleen een restaurant.
Kaart 8-9	km119 /118,5	Monsaguel	☞ la Tranugaude, 24560 Monsaguel, tel. +33 6 10590535, Ned.
Kaart 9	km 138,5	Villeréal	☞ Chambre d'hôte Moulin Scalagrand, zuid van D250, ri Scalagrand tel:+33 553710648 ned. Eigenaresse
	km 141	Villeréal	☞ genoemde hotels in Villeréal zijn gesloten
Kaart 8	km 110,5	Labadie	☞ Dom.de Gavarliac, niet gevonden .
	km 119	Issigeac	☞ Auberge du Café mogelijk gesloten.
Kaart 11	km 157,5	St. Avit	☞ Le Moulin niet gevonden met dit tel.nr. Nr is van de Pharmacie.
	km 175,5	Libos	☞ De la Gare, niet gevonden op internet.
	km 177,5	Fumel	☞ Hotel 72 Avenue is gesloten. ☞ Brit Hotel Valle Du Lot Place leo Lagrange 47500 Fumel tel 0553409393 NIEUW.
Kaart 14	km 239	Cahors	☞ Auberge de Jeunesse Cahors le Chai Avenue Andre Breton 52 tel 0536040080 NIEUW
Kaart 15	km 17,5	Vers	☞ Les Chalets, niet gevonden op internet.
Kaart 16	km 43	Crégols	☞ A.Ouvrieu, website is verwijderd, waarschijnlijk gesloten.
Kaart 17	km 60,5	Cajarc	☞ La Segalière is Blue Hotel, Av Fr.Mitterand
Kaart 18	km75	St.Pierre-Toirac	☞ E.Giry, La Cloterie, niet gevonden op internet. ☞ Maison de Noèli, niet gevonden op internet.
		Balaguer	☞ M. Lefur, niet gevonden op internet.
	km 82	Faycelles	☞ E. Besse, niet gevonden op internet.
Kaart19	km 87	Figeac	☞ C. Aleyranges, niet gevonden op internet. ☞ Gite de Sylvaine, tel.nr op ander adres: Place Carnot 5.
	km 96	St.Jean-Mirabel	☞ La Marathon'elle, La Devèse, St Felix , 0609302446.
Kaart 21	km 132,5	Vieillevie	☞ Le Cantou, gesloten
Kaart 23	km 182,5	4 km ri Banes	☞ Tournesol heet nu Le Clos de Banes, tel 0565664965 mob 0628480118 ☞ J. Huet, gesloten.
Kaart 25	km 238	Villedieu	☞ K.Blanquet, niet gevonden op internet.
	km 242,5	St.Flour	☞ De France, ander tel.nr.: 047160475.
Kaart 31	km 14	Blazovy	☞ M.julien, ander tel.nr: 0471030039.
Kaart 34	km 62	St.Bonnet-le-Fr	☞ Chez Serge et Brigitte, niet gevonden op internet.
Kaart 36	km 90,5	St.Roman d'Ay	☞ Du Vivarais, niet gevonden op internet.
Kaart 37	km104,5	St.Valliers	☞ De La Poste en Terminus niet gevonden op internet.
	km 128	Hauterives	☞ M.Blanc en Les Trièves niet gevonden op internet. ☞ Toevoegen: Chez l'Antiquaire, Rte. des Poteries 2, 0475688085/0681104893, ontvangen veel fietsers.
Kaart 39	km 3	Bossieu	☞ P.Chaboud, gesloten.
Kaart 44	km96,5	Necuidaz	☞ Mme Sibille, niet gevonden op internet.
	km 98,5	Ceyzerieu	☞ Le Relais du Marais, niet gevonden op internet.
Kaart 46	km 158	Vulbens	☞ Hotel de Vulbens Route de Faramaz in Vulbens is gesloten.
Kaart 47	km 161	Valleiry	☞ Hotel Vincent, Place de la Mairie is gesloten