

## Noorwegen, langs de kust naar de Noordkaap wijzigingen en aanvullingen bij de 3e druk, uitgave 2019

Bijgewerkt door routemaker / auteur Paul Zandveld, januari 2022

### Route- en winkelwijzigingen

Kaart 3, km 1,5: nieuw industriegebied met  en 

Kaart 3, km 6: winkel moet zijn bij km 14



Kaart 4, km 46,5: in Dale is een fietsenmaker

Kaart 6, km 32: er zijn nu 3 tunnels tussen Innvik en Olden en 1 na Olden waar je buitenom geleid wordt.

Kaart 11, km 6,5: volg fp, dit wordt de oude weg. Verderop nieuwe weg oversteken.

Kaart 11, km 14: vervalt

Kaart 14, km 37: → ri Vellamelen (↑ is een nieuwe weg met tunnels), km 39 Vellamelen, km 45,5 einde → RV17 vervolgen

Kaart 21, km 31:  en 

Kaart 21, km 82,5: Volg oude weg ↑ om meer

Kaart 24, km 13,5: buiten langs tunnel, 17,5 idem

Kaart 30, km 93 ← ri Storsandnes (langs Ailegastunnel)

Kaart 30, km 116 door Melvikstunnel (2,5km)

### Veerdiensten

Diverse veerdiensten zijn naar andere websites verhuisd. Daarom hier de complete tabel.

#### Traject 1: Bergen-Ålesund

Leirvåg	Slovåg	20'	fjord1.no/Ruteoversikt/Vestland
Rutledalen	Rysjedalsvik	20'	fjord1.no/Ruteoversikt/Vestland
Koparnes	Arvik	10'	norled.no/kart-og-rutetider/ferje/more-og-romsdal/
Hareid	Ålesund	25'	frammr.no/FRAM/Ruter/Hurtigbaat

#### Traject 2: Ålesund-Trondheim

Ålesund	Hamnsund	20'	frammr.no/FRAM/Ruter/Hurtigbaat
Brattvag	Dryna	25'	fjord1.no/ferje/ruteoversikt-for-ferje/more-og-romsdal
Solholmen	Mordal	15'	fjord1.no/ferje/ruteoversikt-for-ferje/more-og-romsdal
Rykkjem	Kvanne	10'	fjord1.no/ferje/ruteoversikt-for-ferje/more-og-romsdal

#### Traject 3: Trondheim-Horn

Trondheim	Vanvikan	25'	atb.no/getfile.php/1391364-1628248695/Rutetabeller/21-22_bat/AtB_Rute810.pdf
Lund	Hofles	30'	fosennamsos.no/hofles-geisnes-lund/
Holm	Vennesund	20'	tts.no

#### Traject 4: Horn-Bodø

Horn	Andalsvågen	20'	tts.no
Førvik	Tjøtta	60'	boreal.no/rutetilbud/ferge-og-hurtigbat/nordland/
Levang	Nesna	25'	reisnordland.no
Kilboghavn	Jektvik	60'	reisnordland.no
Ågskardet	Forøy	10'	reisnordland.no
Vassdalsvik	Ørnes	50'	reisnordland.no

#### Traject 5: Lofoten en Vesterålen

Bodø	Moskenes	4hr	ruteinfo.thn.no/bm/default.aspx?nr=86
Nusfjord	Ballstad	1hr	www.ballstadgutt.no, tel +47 76060920, 24hr tevoren bespreken op website of bellen, vertrek 11:00 mits voldoende passagiers
Fiskebol	Melbu	35'	ruteinfo.thn.no/no/default.aspx?nr=136

## Traject 6: Senja-Tromsø

Andenes	Gryllefjord	1hr40'	tromskortet.no/?lang=en_GB NB;alleen jun-jul-aug!
Botnhamn	Brensholmen	45'	tromskortet.no/?lang=en_GB

## Traject 7: Tromsø-Alta

Breivikeidet	Svensby	25'	tromskortet.no/?lang=en_GB
Lyngseidet	Olderdalen	25'	tromskortet.no/?lang=en_GB

**Wijzigingen en aanvullingen campings**

Kaart 6, km 24: ▲ Viking vervalt

Kaart 12, km 31: ▲ Vormstad vervalt

Kaart 17, km 65 (bij veer 1km →): Holm camping, Hallveien 98, Bindalseidet tel +47 95926362

Kaart 22, km 27: ▲ Råkk huset tel +47 918 15 036/971 46 374

Kaart 22, km 78,5 ▲ Storviksanden tel +47 757 57 500

Kaart 24, km 121: Kabelvåg ▲ Ørsvagsvær vervalt

Kaart 27, km 28: Nordmela Gjestehus alleen kamers

Kaart 30, km 3: ▲ Oksfjordshamn Familiecamping, tel +47 481 96 822

Kaart 30, km 59: ▲ Alteidet vervalt

Kaart 32, km 68: ▲ Repvåg overgenomen, heropend tel +47 458 52 069

Veel campings hebben een gewijzigd tel.nr (mobiel). Alleen campingnaam genoemd.

Kaart 5, Gåsemyr: 90725952

Kaart 6, Kleivenes: 90645091

Kaart 7, Nore Fjordsenter heet nu Fjordsight Resort, 57851100

Kaart 11, Fugelvåg: 99704464

Kaart 11, Vindola: 47898624/93866219.

Kaart 11, Sæter fiskecamp: 41620531

Kaart 12, Rønningen: 92080552/91527649

Kaart 12, Tråsåvika: 72867822/94970473

Kaart 13, Fjordsenter: 72909200

Kaart 13, Koa: 91750117

Kaart 21, Polar: 90501280

Kaart 22, Skauvoll Camping & Kro: 41408638

Kaart 24, Moskenesstraumen wordt Feskarbrygga Rorbuer: 91161999/90791339

Kaart 24, Lyngvær Bobilcamp: 97713950/90113612

Kaart 27, Marmelkroken: 94136633

Kaart 30, Sekkemo: 90234615

Kaart 30, Strandcamping: 91233333

**Wijzigingen en aanvullingen hotels, B&B**

Kaart 2, km 12: Brattetaule Gård vervalt

Kaart 3, km 1,5: ➔ Vidsyn Hotell, Sløvågen 2, tel +47 940 32 763

Kaart 4, km 46,5: Fabel Kafé og Motell, Dale, tel 40070470

Kaart 4, km 89: Berge & Laila's B&B, Nedre Fossheim 10B, Førde, tel +47 990 03 099

Kaart 4, km 89: Førde Pensjonat, Halbrendslia 14, Førde, tel +47 906 32 263

Kaart 5, km 45: Jolster Apartments, Skei, tel +47 925 51 374

Kaart 6, km 10: Karistova gesloten

Kaart 6, km 46: Alexandra, Loen vervalt

Kaart 6, km 57: Stryn Vertshus, Tonningsgata 19, Stryn, tel +47 578 70 530

Kaart 6, km 101: Nordfjordhotell vervalt

Kaart 6, km 101: Bryggenhotel, Kaivegen 1, Nordfjordeid, tel +47 578 60 622

Kaart 8, km 31: Quality Hotel Ulstein, Sjøgata 10, Ulsteinvik, tel +47 700 13 000

Kaart 8, km 41: Melshornhotell, Bedehusgata 8, Hareid, tel +47 700 92 411

Kaart 8, km 41: Ålesund Hostel vervalt



Kaart 8, km 41: Downtown homestay, Øwregata 11, Ålesund, via Airbnb/Booking

Kaart 8, km 41: Noreg, Kongens Gate 27, Ålesund, tel +47 701 57 700

Kaart 8, km 41: Norhostel Apartment, Kipervikgata 32, Ålesund, tel +47 958 21 983

Kaart 9, km 59: Nobel, Molde vervalt

Kaart 10, km 30: Midnattsol Motel, Batnfjordsøra is gesloten

Kaart 12, km 45: Bårdshaug Herregård, Orkanger vervalt (te duur)  
 Kaart 12, km 45: Mogarden, Orkdalsveien 26A, Orkanger, tel +47 482 39 697 (Hs)  
 Kaart 14, km 88:  Nidaros Pilegrimsgård, Kjøpmannsgata 1, tel +47 735 25 000,  
 Pelgrimstarief in slaapzaal alleen met pelgrimspaspoort, anders kamer met 'hoteltarief'.  
 pilegrimgsgarden.pilegrimsleden.no  
 Kaart 14, km 90: Singsaker Sommerhotel, Trondheim vervalt  
 Kaart 14, km 90: Comfort Hotel, Krabugta 3, Trondheim, tel +47 735 88 888  
 Kaart 14, km 91: P-Hotel Brattøra, Fosenkaia 7, Trondheim, tel +47 736 04 005 (Hs)  
 Kaart 14, km 10,5: Lyngenfjord Hotell, Namsosvegen 3955, Sjøåsen, tel +47 472 77 616  
 Kaart 14, km 36: Namsen Motor Hotell, Spillum vervalt  
 Kaart 18, km 47: Galeasen, Brønnøysund gesloten  
 Kaart 18, km 47: Torgarhaugen Gjestehus, Torghattvn 10, Brønnøysund (bij , 14km),  
 tel +47 906 20 072  
 Kaart 21, km 35: Aline's Stue, Utskarpen, tel +47 465 58 624 (bord aan route ri "Kvalnes"),  
 ook tenten, NL eigenaar  
 Kaart 22, km 27: Råkk huset, Ågskardet, tel +47 918 15 036/971 46 374 (500m voor ferry)  
 ook tenten  
 Kaart 23, km 20: Motel/restaurant Polar Spot Camp, Risnes 5, Nygårdsjoen tel +47 90231926  
 (← ri Sandhornøya, 200 meter)  
 Kaart 23, km 53: Saltstraumen Brygge vervalt (te duur)  
 Kaart 23, km 84: Comfort Hotel, Sandgata 4, Bodø, tel +47 400 00 355  
 Kaart 24, km 0: Moskenesstraumen, Å vervalt  
 Kaart 24, km 0: Salteriet, Å (laatste weg vóór tunnel links)  
 Kaart 24, km 64: Hagstua, Leknes, bij P links, 100m, tel +47 959 40 400  
 Kaart 24, km 128: Marina, Repslagergata 30, Svolvær, tel +47 924 04 274  
 Kaart 24, km 128: Thon Lofoten, Svolvær vervalt  
 Kaart 26, km 22: Scandic, Havnegata 3, Sortland, tel +47 761 10 602  
 Kaart 29, km 70: Solhov, Solhovlia 10, Lyngseidet (2km ri Narvik), tel +47 994 49 060  
 Kaart 29, km 70: Frøyas Hus, Olderdalen (na ferry direct links, 200m)  
 Kaart 30, km 14: Gildetun Gjestestue (tijdelijk?) gesloten  
 Kaart 30, km 138: Kvenvikmoen, Kvenvik vervalt  
 Kaart 30, km 147: Bårstua Gjestehus vervalt  
 Kaart 33, km 43: Arctic Nordkapp, Storgata 12A, Honningsvåg, tel +47 458 58 307

Veel hotels hebben een gewijzigd tel.nr of andere naam. Alleen hotelnaam genoemd.

Kaart 3, Kjelstraumen Vertshus heet nu Kilstraumen Brygge: 94853975/97152988  
 Kaart 6, Best Western heet nu Thon Hotel Jolster: 57727800  
 Kaart 7, Moen Kro og Motel heet nu Moen Motell: 90177419  
 Kaart 9, Midsund Kro heet nu Gjestestove: 93486475  
 Kaart 9, Alexandra heet nu Scandic Alexandra: 71203600  
 Kaart 12, Vertshuset Fannarheimr: 91909112  
 Kaart 23, Vandrerhjem: 48134505  
 Kaart 24, Kremmervika: 97968860  
 Kaart 24, Beide Fasthotels: 94894806  
 Kaart 27, Marmelkroken: 94136633  
 Kaart 27, Fargeklatten heet nu Kristina Apartment (tel ongewijzigd)  
 Kaart 27, Marena: 90084600  
 Kaart 28, Mefjord Brygge: 41549100  
 Kaart 28, AMI: 94815555