

















































































































































## BL Traject 1 uit Groene Weg deel 1, blz 51

### Luxemburg- Gare – Cattenom- 37,5 km

- 0 **Luxemburg** , station → Pl. De La Gare,  Av. de la Gare
- 0,5 voor brug  Montée de la Pétrusse (kasseien omlaag), op vw ,   
Over brug R. St. Ulric
- 1 eerste  over brug ( Alzette), eind  Bissersweg  
(  brug Alzette, eind  Bissersweg)
- 2 onder hoge spoorbrug, fp "Hesperange" volgen  
Stopl , fp "Hesperange" volgen
- 3 kruis vw, R. de Pulvermuhl  
Fp 'Hesperange' volgen (*Alzette 8km lang aan Rechterhand houden, op alle kruisingen , Alle Alzettebruggen negeren*)
- 8 Hesperange. fp  (ri Merl)  park in,  
In park: 1<sup>ste</sup> kp , , ,  langs 
- 8,5 eind  ( voor brugje), om  heen  
**Alzingen** , op vw (N3) 
- 9,5  ri Roeser, weg volgen,  onder spoor
- 11,5 **Roeser** , weg volgen
- 12,5 **Crauthem**  ri Bettembourg
- 14,5 **Peperange** , 
- 16,5 direct voor viaduct wegje  omhoog  
[5% - 500]
- 17  brugje over snelweg, **Bettembourg** ,  
Meteen spl , einde pad , na 100m   
Rue J.Wolter, bocht naar rechts, rot 
- 18 op vw  R.E.Klensch, na 100m  
Kruis N13,  R. de la Ferme, 
- 18,5 [5%-300], na 300m rot  ri Dudelange
- 21,5 rot , over spoor (*1km,  2km Dudelange*) en direct  fp, na 200m   
over spoor, 2x  fp volgen
- 22,5 eind  weg volgen
- 24,5 grens Frankrijk, brug over E25, Zoufftgen ,  
 ri Roussy-le-Village
- 28 **Roussy-le-Village** , bocht  en , rot   
D56 ri Cattenom
- 30 **Roussy-le-Bourg**, weg volgen (D56)
- 32,5 kruis vw (D57) ri Cattenom [4%-600]  
( na 300m fp linkzijdige)
- 34 [4%-600]
- 37,5 **Cattenom**  (*1km,  2km*),  
Rot  ri Thionville, na 300m rot  ri Cattenom  
Centre, Av. du Gén. De Gaulle. D56, in bocht  
bij meer  ri Thionville D56AN
- 42 bij de Moezel  Rue du Bac ( aansluiting route uit Trier)
- Vanaf hier verder met de Blauwe Loper (BL)

### BL Traject 2. Cattenom – Bayon 145 km

- 0  Chemin d I Moselle
- 4 Eind brugje ,
- 4,5 spl  fp volgen
- 8 **Thionville**, , volg fr langs oever.
- 10 Onder A31, Chemin de la Halage Eind , over brug/sluis en brug,  Rue de la Digue

- 13,5 Bij sluisje  en  naar andere oever.
- 19 Na sluisje  en  ri Metz, froute ri Metz volgen
- 34 Eind , verderop over brug en  Weg over sluis. Kp  Chemin Thurry. fietsroute **La Maxe**  fp Véloroute Charles Téméraire.
- 37 Eind 
- 40 **Metz**  Eind  fp, onder brug door. Voor 3<sup>de</sup> brug  over Pont d'Éblé,  omlaag fr volgen steeds langs rivier.
- 46 Voor brug  omhoog, D157B,  voetpad, Rot rond, over brug, 1<sup>e</sup>  omlaag en  froute
- 57 **Corny-sur-Moselle** , op D657  en  over brug D66. Eind  fr naar station.
- 57,5 Links om station naar rivier, fp volgen.
- 60  over sluisje, vw ,  D952, 1<sup>e</sup>  f.route,
- 61,5 na bochten en brugje op spl 
- 65 **Pagny-sur-Moselle** , Over sluis, Rue J.Bouin
- 66  naar rivier, bij rivier .
- 72,5 Na silo , over brug , onder viaduct door
- 74 **Pont à Mousson** . Over sluisje , langs rivier, onder brug door, Place du Paradis. Met bocht mee, Quai Ch.François, Bv des Riolles, eind  l'île d'Esch., over brug-sluis. Voor wit hek  fietsroute volgen( op de grond) onverh. Eind 
- 76  land in, eind  en  langs kanaal
- 79  over 2 bruggen, eind 
- 79,5 Spl.  omhoog
- 82 Bij brug D10  over brug en  langs Moezel.
- 84,5 eind  en , Spl. , onder A31
- 86,5 eind vw D40  D40.
- 90  fp op,
- 91 Na **Millery**   fp. Eind  en  D40,  fp
- 92,5 Eind na A31  D40, wordt Rue de Metz.
- 95 In **Curtines** , rot , bij 2<sup>de</sup> rot  over brug D90 en op
- 95,5 rot  en meteen . (*voor Liverdun  op rot , zie nav tekst Zalt Liverdun*)
- 96,5 fb volgen steeds 
- 96,5 eind , over brug, froute volgen  ri Nancy
- 98 *weg zoeken naar Liverdun met  8 km *
- 100,5 onder viaduct,  ri Nancy
- 102,5  over stuw en , 
- 108 ( Nancy  andere rivieroever) **St.Maxe** 
- 110  en  over fbrug,  langs kade
- 112 Tomblaine.  Volg fp Bv. J. Moulin, volg fp bocht naar rechts, rot aan linkerkant passeren en naar kanaal,
- 115,5 met bocht links omhoog  over sluis/brug, rot , brug,  fp Canal de Jonction
- 121,5 Rot ,  over fietsbrug,  Chemin d'Erfurt fp.
- 126 Eind , over sluis en meteen .
- Eind , over sluis en  nieuw fp naar Bayon en Charmes
- 145 **Bayon** . , brug , Froute en fp ri Charmes ( via D9 e.v. naar Froville, Groene Weg)

### BL Traject 2alt Alternatief naar Liverdun

- 0 Bij km 95 ↑ over brug, ← fp langs Moezel volgen  
2 na brug ↑ Av. Gambetta, wordt Rue de l'Ecluse  
3 eind ← Rue des Vannes  
3,5 eind ← Rte de Pompey  
4,5 ↖ aanhouden Rte de Pompey  
7 Na bruine brug over droge gracht ← D90B Rue N.Noël Spl ↗, langs rivier  
8 Ingang camping.

### BL Traject 3. Bayon – Port-sur-Saône 143 km

- 0 Bayon, na brug ← froute volgen ri Charmes  
4 Bainville-Aux-Miroirs ■, ↑  
13,5 Charmes ■■▲♣, volg fp ri Epinal. ( in Charmes vanaf de camping is de Groene Weg bereikbaar ).  
24 Nomexy-Châtel s/ M. ↑ fp  
29,5 Capavenir ■■, ↑ fp  
31 Thaon-les-Vosges ■■♣. → over brug en ←  
32 ← over brug en →  
37 Eind ↗, vw → brug, ← en ← fp, Chem des l'Ecluses (Epinal ↑ ■♣♣▲♣). Fp naar Sanchey ■■▲♣ Girancourt ■, Canal des Vosges.  
51 Eind ← over brug en meteen → fp  
73 onder D164 (↘ en ← Bains les Bains, ▲♣)  
79,5 Fontenoy-le- Château ▲■♣♣, Eind vw ↖, bocht, over brug, eind D434 →, kp →, 1<sup>e</sup> brug over, ← tussen kanaal en rivier.  
91 Selles ■■. ↑  
100,5 Corre ■■♣♣ (hier kruist men de Groene Weg), Eind, in dorp ←, en eind →, bocht ←, D44 ←  
101,5 ← D44 ri Jussey blijven volgen, zijwegen negeren.  
105 ← D47e ri Ormoy wordt D47  
106 Ormoy. 2x brug, eind → en ← rue du Moulin. 256,6 Spl ↖. blijf op verharde weg  
113 Cendrecourt, na kerk spl ↗, in dorp → D46 ri Jussey  
115 Jussey ■■, (voorbij station) ← over spoor D3, Av. de la Gare. In dorp, rot ↑, eind ← D46 Rue Cambetta, eind bij kerk ↗ Rue Ch Bontemps, ri Montigny Les CH/ Amance  
120 Eind ←, eind ↖ D54 naar Gévigny-et-Mercey. ■■♣♣  
121 In dorp →, na kerk ← D54 Rue de Montureux (naar de Saône).  
125 → froute ri Fouchecourt. Na dorp ↑ Rue des Canes,  
128 ← over brug D249. ri Baulay Baulay ▲■■. Spl ↗ Rue Grande Rue, voor spoor → Rue de Stade D20, ri Port d'Atelier  
132 Port-d'Atelier-Amance. Eind ←, na spoor → D20 Rt d'Amoncourt. Route via Corre hier samen.  
139 spl ↖ D20 ri Port-sur-Saône. D20 volgen tot in Port-s-Saône.

- 143 Port-s-Saône ■■▲♣♣ Eind ← N19 ( Hier aansluiting met Groene Weg n d Middellandse zee. Route loopt gelijk tot de brug bij Soing).


### BL Traject 4

#### Port-sur-Saône -Chalon-sur-Saône-218 km

Start kruispunt bij kerk: D20

- 0 Na 3<sup>e</sup> brug ← D56 ri Ferrières  
1 in bocht naar rechts ↖ ri Rives de Saône, na 100m Spl ↖, Rives de S. na 600m spl ↖.  
5,5 Eind →, na 20m ←, om privéterrein heen, voor brug →  
7 ← Rives de Saône, eind →  
9 Bij stopbord ←, langs Mariabeeld, bij vw ↖ (=D56)  
11 Scey-s/S ■■■▲♣♣  
12 Eind → ri Autre Services, na 300m eind →, Rot ← D3 ri Rupt-s/S. Of ← fietsroute volgen.  
13,5 St. Albin, in bocht naar rechts meteen ←, Rives de Saône, langs huizen, brugje, meteen ← wegje volgen.  
15 ■, voor brugje → (6%- 300m)  
15,5 kruis vw (D8) ri Canal Tunnel, weg volgen, bij uitgang tunnel ↗ bos in.  
16 kruis vw D8a), ↑ asf.weg langs water.  
18 Rupt-s/S ♣, ↑ onder brug (D199, fr langs Saône volgen tot brug bij Soing ▲ D23  
27 Vw, eind ←, voor brug → pad langs Saône volgen ( als niet begaanbaar bij D23 → D101 volgen naar Vannes en daar ← naar Rue de la Forge).  
31 Eind →,  
31 In Vannes ← en meteen ← Rue de la Forge, wordt Rue du Moulin.  
33 Ray-s/S ■■♣♣, Eind Vw ← door dorp D27  
34,5 Voor brug → fr volgen  
41,5 over brug naar andere oever. Volg route de Vallée de Saône., langs canal tunnel.  
49 Spl ↗ naar D2.  
49,5 Autet, voorbij speelweide+▲ spl ↖ D2, na 2<sup>de</sup> brug → omlaag, volg Saône  
63,5 Eind bij brug rechts ←, 100m →. Later weer langs rivier, over brugje.  
67,5 Gray ▲■■♣♣.  
68 Eind Vw → D67, rot bij brug ↑ D105, 2<sup>e</sup> rot ↗ D105  
69,5 In bocht ← Rue de la Prairie, fr, fp  
76 ← over stuw → en, ← langs kanaal  
77 eind → over brug en ← langs kanaal  
79,5 Ecluse d'Apremont, naar Essertenne-et-Cecey → naar Essertenne ( Essertey  
81 Vw ←, na dorp ← D476, wordt 976 ri Talmay.  
82 in Talmay ■■ voor kerk ← Rue St.Laurent D30  
88,5  
92,5 kp → en → D25 f.route volgen, Rue de la Saône  
94 Heuilly ■■▲♣♣, in dorp ←, voor brug →,  
95 bij kerk ← Rue Condé naar Chemin de Halage, Voie Bleue = voor brug →  
100,5 Pontarlier ■■♣♣▲♣, brug ← D959 en → langs rivier ri Lamarche ■■♣♣♣♣  
104,5 volg f.route naar links van rivier af  
105,5 Vw D116 ← ri Auxonne

109 in Vielverges → Rue de la Marchotte, eind → D20 Rue d'Auxonne. Spl bij Mariabeeld ↗ fr  
110,5 bij spl ↖, dan → ri Flammerans D20 fr  
113,5 Flammerans, eind →, door dorp, ↗ Rue devant l'Eglise, Eind → Rue des Ormeaux, spl ↗ Voie Bleue naar de Saône ↗  
117 bij de rivier ← froute volgen langs brugje, nieuw pad  
120,5 bij P-plaats ← froute, 2e weg → froute  
124 Auxonne , Chemin de Grande Prairie. Bij grote stenen ↘ naar rivier fr volgen, ← om jachthaven heen. Bij doodl. → langs vestingmuur. Volg froute naar St. Seine- en-Bâche  
133 Eind vw ← ri St Seine. Door dorp D31 Rt de Jura.  
135 Na brug A36 1<sup>e</sup> → ri **St.François**. Eind → en 2<sup>e</sup> → Rt. De St. François.  
140 **Samerey** ↑ ri kerk, Grande Rue tot brug. Voor brug →, F.route volgen tot St-Jean-de-Losne, "Voie Bleue".  
150 **Losne St.Jean-de-Losne**  (▲ over de brug), voor brug ↗ omlaag, na brug ←,  
151 in **Chaugney**, eind → D976, na spoorbrug ↘ 100m ← Voie Bleue volgen.  
159 Eind ← naar vw, → D34a, over brug D34a ↑ Routebordje negeren (**Pagny-le-Château** )  
161 in **Pagny-Ville** vog Grande Rue met bocht ←, ↑ D110E ri Lechâtelet, volg froute  
162 spl bij froute bord ↗ smalle weg  
163,5 in **Lechâtelet** langs haventje., Bij monument ←, eind → D110E  
167 Kp ↗, D34 ri Seurre, brugje ↗ (↑)D34 volgen tot Seurre  
168,5 in **Chamblanc** . 1<sup>e</sup> kp in dorp →, eind → D34  
170,5 Eind → ri. **Seurre**  (Overkant rivier) eind ← R. de la Raie Mignot en →, Quai Midi. Volg rivier tot Chazelle.  
177 Na Chazelle verlaat rivier naar Mont-lès-Seurre, Rue de Chazelle.  
178 eind ↗ D154 volgen naar Charnay en verder  
181 in Charnay na Mairie spl ↖ D154 vorge ri Saunières, spl ↗  
184 Voor **Saunières**  spl ↗, kp ← D454, voor brug →,  
190,5 **Les Bordes** ↑, eind ←, eind → over brug, eind vw →, in **Verdun-sur-le-Doubs**  langs kerk, bocht links, eind →, over brug ↑ D111  
191 bocht rechts over brug, 1e ↙ naar rivier, → volg rivier  
193,5 Spl ↖ fp langs rivier, onder D970 door, froute volgen  
196 Eind ← naar rivier, volg F.route ←.  
199 bij camping ↑. Voor (**Gergy** ) (▲), langs rivier onder D139 door  
210 eind → en meteen ← Voie Bleue, eind ←,  
211,5 eind ← en ↖ froute met EV6 en Voie Bleue/V50 volgen: →, ←, → en ← Rue des Tilles  
212,5 bij gras-driehoek →, 2<sup>e</sup> ← rue Du vieux Puits, eind → en eind ← Rue Principale

214,5 **Chalon-s/Saône** , D5B, Froute Links van de weg, spl ↖, eind → onder brug en ↘ omhoog over brug, rot ↑,  
215 ↖ fp, kp ← ri Chalon- Centre froute volgen 1<sup>e</sup> .fp ↗ volgen langs Av Edouard Herriot  
217,5 op rot ← D5 naar brug Saône  
218 op de brug einde De Blauwe Loper deel 2

## BL Traject 5. Chalon-s/Saône - Lyon- 155 km

0 **Chalon s/S**, over brug, meteen ↘ omlaag en ↙ froute volgen  
1,5 Na tunneltje eind ←, froute volgen  
2 na tunneltje eind ← naar **St.Marcel** . volg froute,  
3 Na parkeerplaats links → Rue L.Pernot. Eind kp vw →, na 300m  
3,5 ↖ volg froute met bordjes Froute naar Epervans   
11 kp fp met weg →, Ouroux. . D38. Volg D38 en Froute : eind ←, na kerkplein → en ← eind bij ongelijke kp ↑  
12,5 over brug Saône ↘ en ↘ langs rivier ri Gigny en Tournus  
14 kruis D933, eind ↗ D18 Rte de Gigny, deze volgen naar brug Saône  
16 bij brug ↑, (voor Gigny s/S ▲ , D18, →)  
19,5 Tournus . Eind vw ← Quai du N, Quai de Verdun Weg, fp langs rivier volgen tot Fleurville  
32  
42 ▲  
47 **Fleurville**  (▲ 4km) kp met brug ↑, 1<sup>e</sup> →, ← fp met bochten. Eind ← en →, ← naar rivier  
63 Maçon , onder slagboom door ←, verderop fp ← naar rivier en →. volg fp naar brug D879,  
66 → met draai over brug F. Mitterrand, rot → ri Thoisy Rt. de St. Laurent, volg D51 tot  
68 Bij begin vangrail ← Rt des Quatres Arches  
71 Eind vw → D51c, over brug en spoor D51c, 500m kp →  
72 Grièges , 2x rot ↑ D51B  
73,5 na spoortunnel ← Rt. de Grièges  
75 kp ↑, Cormoranche (←) ▲ . Na 300m voor eind vw → Chemin du Petit Noailat  
76 Eind ←, rot D933 ↑ D96b, eind → en ← Rt. des Baudets  
77,5 Vw ← en meteen →, kp met onverh, ←  
80,5 Eind → en ← Ch de la Croix, kp ↑, spl ↗. Velo route ri Thoisy. Kp met stopbord ↑,  
81 spl ↗ Ch de Creux-Ferrat, alle kp ↑ tot  
84 eind rot → D7 ri Thoisy (→ in St.Didier-sur-Chalaronne ▲ )  
84,5 In Thoisy ▲  ← D28d Rue de l'Hôpital, (lopen) Na brug ↖ Rt de la Garenne, D100 volgen  
85,5 rot ↑ D100  
89,5 In Mogneneins ↖ D100 ri kerk, na kerk spl ↗ D100,  
91 na kp spl ↗ D100,  
91 Eind vw ← D750, Peyzieux, kp → D100,

- 92 na brugje/ beek 1e → ri Genouilleux  
 94 bocht links en rechts, eind → Rue des Charmes  
 95 Rot →, kp vw bij kerk ← D933  
 96 in **Genouilleux** ↗ Chem.Aux Fontaines (lopen100m),  
 97 vw kp bij muur en waterbedrijf ↑ Chemin de l'Hermitage. ( → over brug naar Belleville  
 Verderop ↗ D933c, **Montmerle**.  
 98 1<sup>e</sup> →, bij rivier ← en spl ↗. Na brug Quai Sud.  
 100 Voor camping ←, kp ↑ Bd de la Republique,  
 101 Voor kp ↘ R de Chantebroune, kruis D933 ↑ Chem de Gourlandes,  
 102,5 1<sup>e</sup> verhard → ri Le Moulin, 2x brugje, ↑ tot in Lurcy  
 104 **Lurcy**. Eind ↘ en ↗ Le Bourg, Bij kerk (↑) en spl ↗ Ch. Neuf Spl, wordt Rt de Messemy,  
 105,5 Vw ↗ D75a, 1<sup>e</sup> ← Ch du Château, → Rt. d'Ars, Kruis D933 ↑, **Messimy**. kp ↑ Ch du Bicheron, deze weg volgen tot  
 108,5 voor verkeersbord ← Allee des Mouilles ri kasteel, voor kasteel →,  
 109 1<sup>e</sup> weg ← D75e Rt de Fléchères ri Fareins  
 110,5 In **Fareins**. spl ↗ Chem de la Grand' Croix,  
 112 eind ← en 2<sup>de</sup> → D44, ri Beauregard  
 113 in **Beauregard** kruis vw D933. Voor brug ↗ en ←, onder brug, chemin de la Halage,  
 115 **Jassans Riottier**. Eind vw ←, rot → D933B, na 400 ↗ onverh fp of langs de weg  
 116,5 naar de weg ri rot ↑ ri Trevoux  
 117,5 ↗ fp op, Langs rivier tot  
 124 **Trevoux**. Langs camping, ↗ voetpad promenade.  
 124,5 Volg fp, froute langs rivier de Saône  
 129,5 **▲, Parcieux** volg rivier  
 136 eind bij weg ↗ op D433 met fp, rot ↑,  
 139 na P-plaats en brug ↗ naar rivier fp.  
 140,5 eind vw ↗ D433 met fp, Quai Lamartine  
 141 **Fontaines**. → brug over, rot ←, fietsstroken en f-paden volgen langs rivier  
 145 na bord **Lyon** ↗ busbaan-fp D51 met tunnel. Verderop langs de weg en rivier.  
 Rivier volgen door **Lyon, 9<sup>e</sup> dept** via weg, fietsstrook of fietspad tot  
 152 ← brug Pont Bonaparte, 2<sup>de</sup> rechts, verbod beh. fietsers Rue du Plat ri Gare Perrache  
 153 →, weg oversteken en ← fp langs rivier  
 153,5 na spoorbrug 2<sup>e</sup> ← Cr Suchet, na spoorviaduct 2<sup>e</sup> kp ← naar Gare Perrache.  
 154 Einde etappe 3.

*Hier met de trein naar Givors.*

*26 minuten, fiets gaat gratis mee. Of verder fietsen.*

#### **BL Traject 6. Lyon Gare Perrache – Station Givors 23 km**

- 0 Gare Perrache naar het zuiden ↑ Cours Charlemagne  
 2 volg froute over brug (samenvloeiing Rhône en Saône)  
 Volg de fietsstrook, wordt D486  
 4 Spl ↗ D486  
 6 Rot → ri Brignais  
 7,5 rot ↑, bocht links en dan bocht rechts

- 8 **▲**  
 9 **Brignais**. rot ↑ = 2<sup>de</sup> weg, rot ↑  
 10,3 na spoor mini-rot ← Rte d'Irigny  
 10,5 na spoor 2<sup>e</sup> → Chem de Chiradie (doodloep, negeren) Met bochten mee tot kp met tunnel. Voor tunnel ← froute ri Vourles  
 na snelweg links aanhouden. Eind D114 oversteken en ← froute/fp  
 Volgen  
 13 eind → Chem de la Plaine, rot ↑, rot 2 = 2<sup>de</sup> Chem de la Plaine  
 14 kp ↑, eind →, kp ← D342, na 300m spl ↘ ri Givors D42A, eind → D386  
 16 rot ↑ ri Givors D386 met f-strook  
 18,5 Rot ↑  
 21 bij stoplichten ↗ Chem dee Gizard, Rue Marcel Cachin  
 22 ↑, niet ri gare/station. Cem du Canal. Eind →, kp ←, rot ↑, brug, rot ↑ D2 over spoor ← naar station Givors.

## BL Traject 7 Givors- Le Pouzin -136 km

- 0 **Givors** Station ← Rue Pierre Semard, onder spoor, wordt Rue Robespierre, rot ↑, rot ↑, rot → Q.G.Levy.
- 1,93 Na brug 2<sup>de</sup> → Rue de la Tour ( 1<sup>e</sup> → Rue des Abricots).
- 2,94 Eind → over spoor en ← Rue R. Peillon
- 3,66 kp ↖, eind →, kp ↑, rot ↑
- 4,72 eind ← Rue E Vlachy bij tunneltje ↑ Langs rot → fp VR volgen
- 9,87 **St. Romain-en Gal** 🚶🚲 na bocht , brugje → onder viaduct door. volg VR
- 12,4 VR langs D386, verderop ↖ f.route
- 15,7 onder brug door en ← voorbij brug ↖ f.route
- 17,2 voor vw →, eind bij spoor ← volg VR
- 18,8 **Ampuis** 🚶🚲🚲 eind →, kp ←
- 20, eind ←, weg volgen , over brug ←.
- 24 bij bord college ← Route langs de rivier volgen, langs camping **Condrieu** 🚶🚲🚲
- 31,2 **Chavanay** 🚶🚲🚲 om haventje heen = →, ← ←
- 35,6 ← naar **St. Pierre de Boeuf** 🚶🚲
- 42,7 naar → asfalt volgen
- 44,1 eind ← ,en ← Route de Péage , rot ↑,
- 45,4 **Sablou**, VR volgen (voor rot ← onder brug door, Quai de Rhone .Rivier volgen tot rot.
- 47,4 VR →
- 48,4 eind bij rot →, over sluis, op kp → en → VR ( volg Rue de la Planche naar **St. Rambert d'Albon** voor 🚶🚲 )
- 55,4 **Andancette** 🚶, eind ← R des Usines, Rue de St. .Gobain
- 56,5 Voor D1 → Volg VR Rue des Clot, eind bij rivier ← , onder brug door, volg VR. → over de Rhone. Na brug ↙ fp volgen
- 72,4 → naar D86 of D886 voor 🚶. Anders ↑
- 73,3 eind ← ( 🚶 → )
- 76,7 ↖ langs rivier blijven, VR
- 79,4 Tournon s/R 🚶🚲🚲 einde fp ←, 500m ← Av. de Lyon,
- 80,4 rot ← Prom, Roche de France
- 81,1 hier ← langs plein , weg de rivier
- 81,7 ( 🚶 over brug in Tain d'Hermitage)
- 82,2 volg de rivier Quai Gambetta over stoep
- 86 Volg hier → , brug, ← VR verhard
- 89,4 kp ←, na 100m ↖, steeds links en over brug
- 90,6 na brug ← , La Roche-de-Glun 🚶🚲, rot ↑ , 2x rot ↑, over brug en →
- 94,4 → brug over Isere en →
- 99,9 **Bourg-les Valence** blijf froute volgen
- 100 kruis weg met hekjes op fp
- 102 **Valence** volg VR (bij kei ← naar weg met hekken, Allée André Revol. Rot ↑ en met bocht mee naar → rue du Rhone, 3x rot ↑, bocht mee naar links, rot ←, rot ↑, eind van B.Vauban voor spoor →
- 105 bocht → B.Bancel, bij Rue Sauniere rechts ← en rot → naar park. Voor park ← en links om park( Av. Comete). Na park kruis Av. de

- Provence. Door tunnel onder snelweg en ←, volg de fietsroute tot volgende brug
- 109 voor brug ←, kp ↑, 1<sup>e</sup> →, bij rot → over brug, Volg fp tot km111 en daar ↘
- 111 en weer → volg froute terug naar brug, nu onder door.
- 113 Na brugje ← Chemin de Provence, langs spoor
- 120 Na **Charmes s/R** 🚶 ← froute
- 125 **Beauchatel** 🚶 → op eiland
- 126 Scherpe bocht rechts, eind ←, brug ,( mogelijk te smal. Dan over brug ↑ tot in) over brug ← froute volgen naar **La Voulte s/R** 🚶🚲🚲.
- 134 Eind bij rot ↘ naar brug, erover en →
- 138 → over brug en → verder tot bij brug Le Pouzin.




*Beschrijving gaat naar de west oever; is vlak.*

## BL Traject 8. Le Pouzin – Caderousse 99 km




- 0 D104 ← brug Rhone ri Le Pouzin, fp links aan de brug,na brug oversteken naar tunnel fp, ←, → over zebrapad, wegje ↑, eind ← Rue d'Hotel de Ville, naar fietsbrug. ← omhoog en fp →, bij weg ←, spl ↖ middelste Rue Brenard. Eind ← en → Rue V. Hugo, wordt Av J.C.Dupau met fp
- 2,45 eind bij rot → rue J.Ferrat, eind ←
- 2,88 eind ← weg met bochten volgen, brugje,
- 6,62 eind vw ← D86, **Baix** 🚶🚶,
- 7,1 bij tennisbaan rechts ↖ rue V. Hugo. Eind bij kerktoeren ↖, meteen op kp ←, Quai du Rhone sud froute volgen langs rivier, later ook spoor.
- 11,5 eind ←, na 200m in bocht ↑ froute, langs
- 14,7 **Cruas** 🚶🚶. Hier → en tegenover weg naar camping ← froute , om kerncentrale heen,
- 24,1 ↗ froute , Onduidelijk punt. eind → brug,
- 24,6 1<sup>e</sup> weg ← voor zijweg rechts, 300m ← froute
- 26 na bocht ↖, voor spoor ←, eind ← (**Rochemaure** 🚶🚶 →)
- 27,6 voor 🚶 t.n.v. Ancone en Montelimar 🚶🚶🚶🚶 ↑, froute ←
- 30,9 na brug ← , door bocht → en ←
- 33,6 kruis weg ↑ ri Orange
- 35 ↖
- 37,7 bij weg ← naar sluis, ch. des Isles..
- 38,7 **Chateauneuf s/R** 🚶🚶🚶. Na brug ↖ volg froute, na brug →
- 41 eind → over brug .volg route met bocht → naar de rivier ( **Viviers** 🚶🚶 )
- 42, route naar →, op weg ←
- 44,9 bij brug ↑
- 54 bij weg ↙
- 56,1 **Bourg-St-Andéol** 🚶🚶🚶🚶🚶. Onder D86, weg volgen naar dorp. Route in bocht rechts ↑
- 57,4 rot ← over brug
- 58,1 na brug kp →, ch. de la Calamelle, ↗ ch. des Joncs, zijwegen negeren
- 64,2 ←, eind → ch de Fremigieres, (**Lapalud** 🚶🚶) tot voor kp N7, → Beal des Barringues, kp ↑, 2<sup>de</sup> weg ← , rechts om kasteel, in bocht links → over brug

- 71,9 (Op rot naar brug ri **Pont St. Esprit**   
voor rot → onder viaducten door, eind →,  
volg weg ↑, negeer zijwegen.
- 76,5 eind bij D44 ↗? Naar brug ri Mondragon 
- 77,4 volg D44 tot bocht links. Hier ↗
- 77,9 eind ← en langs snelweg blijven
- 82,6 eind ← en bij snelweg →, rechts aanhouden  
Kp ←, kp ↑, 2x zijweg negeren, kp ↑
- 87,2 eind →, spoor, kp ↑ spl ↗, eind ←, dan → en  
over dijk. Dijk volgen tot D238.
- 96,6 eind D238 ← en verderop D237 →  
**Caderousse** 









### BL Traject 9 Caderousse - Avignon 24 km

- 0 Op spl ↗ D237 volgen, is fp ViaRhôna
- 3,5 onder A9 door en op rot → over Rhône
- 5 Na brug rot rond ri pretpark Amazonia.  
Meteen ← VR volgen fp. Na 600 m →  
asfaltwegje
- 6,5 rot ↑ ri **Roquemaure** , eind ← ri  
Sauveterre, na 500m ↖ D980 ri Sauveterre
- 8,5 rot ↗ ri Sauveterre (D980) , onder spoor, s-  
bocht ← →
- 10 in s-bocht ← ( oversteken,druk!) Ch.  
St.Marc“H=3.6’, tunneltje
- 10,5 1<sup>e</sup> → Ch. de la Croix
- 11,5 ↑ Ch du Clos Méjean
- 13 kp bij tunneltje ← Ch de la Bast. Neuve, eind  
→, wordt Ch des Toulissières, ↑ La grande  
Bastide
- 15 Na brugje →
- 15,5 eind vw ←, ( 5%- 400) over stuw en brug,  
eind → D228
- 18,6 ← Ch du Mont Blanc, eind ↖, bocht → Ch de  
Bellegarde, froute 4 deze volgen tot Avignon
- 20 eind → Ch des Vignes, langs rot, Ch de la  
Barthelasse, parallel aan D228, langs campings
- 22,2 **Avignon** . 100m voor vw ←Ch de  
Bagatelle, onder brug, meteen → ri Centre  
Ville. → oprit brug (fietsstrook)
- 23 Op brug. Hier kan men de Groene Weg naar  
de Middellandse Zee verder volgen. Boekje  
deel 2 kaart 31

### Traject 3alt Alternatief uit groene Weg deel 1 Krt 28, 29 noord- zuid

- 0 **Corre** , D44, eind links
- 1,5 eind op vw ← D417 ri Vauvilliers ( 50m),  
bruggen, → D7 ri Contréglise
- 3 [5% - 1600]
- 7,5 [4% - 1000]
- 13 **Contréglise**, eind ← D46 [5% 300]
- 16 eind op vw →( D434) ri Amance
- 17 **Amance**  bij kerk → (wordt D434)
- 18 eind dorp → D7 ri Port d'Atelier, na 400m  
eind← R. de la Gare
- 21,5 ind op vw → D7 ri Port d'Atelier
- 22 **Port d'Atelier**  voor spoor ←  
D20 ri Amoncourt
- 26 **Amoncourt**, D20 ↑ ri Port-s/Saône [5%-600m]
- 28,5 over spoor, na 300m bocht ←
- 29,5 bocht←
- 32 Port-s/Saône

### Alternatief Station Trier – Cattenom- Moezel

- 0 Voor station naar het westen via fp/froute
- 1,3 → en ← oversteken, Merlanstraße, steek groot  
kp voor brug over
- 1,7 daarna ↙ naar Moselradweg ri Konz
- 10,3 → naar rivier en ←, onder spoorbrug door
- 11 na camping → naar weg, langs weg, brug  
over Saar,  
↗ omlaag naar rivier en ← langs water
- 16,5 **Oberbillig** 
- 20,5 **Temmels** , eind ← en bocht mee, kp ↑  
Moselstr volgen
- 21 ↗ langs water
- 32,5 kp bij brug ↑ ri Remich
- 43 ↑ onder brug, , ( **Remich**  → en ←  
over brug)
- 47,5 op Brühweg →, eind ←
- 52,5 Franse grens, → terug en ↙, Franse bordjes ri  
Thionville
- 55,5 na trafo-huisje → door tunneltje en ←
- 56,5 , **Sierck-le-Bains/ Rettel** 
- 57 eind → froute ri Thionville, eind → over brug,  
met lus rechtsom naar rivier.
- langs D64, na 500m ← froute naar rivier
- 65,5 eind ← D62 froute ri thionville, over brug
- 66 **Malling**  eind ←, na 500m ← en eind ←  
froute
- 71 Bij weg D56 → over sluis, ← en →, volg D56
- 72,5 eind ←
- 73,5 eind bij de **Moezel** ..Hier → verder met  
Etappe 1a