

Praag – Brno, 300km

Inleiding

We beginnen in Praag, einde van de Praagrouten, maar ook een punt op Ring 3. De route volgt bewegwijzerde Tsjechische fietsroutes. We verlaten Praag via de Narodni en dan de oude fietsroutes A24/25 naar Dubec. Vanaf hier tot Brno verder met fr 1. Bij Brno is aansluiting op Ring 4. De fietsroute nr. 1 is bijna geheel bewegwijzerd, behalve over ongeveer 40 km tussen Koerim en Kutná Hora. Wij hebben de beschrijving hiervoor aangepast. De navigatietekst is beperkt, en bordjes zijn er niet altijd. Kaart en gps zijn onontbeerlijk, zeker wanneer je in omgekeerde richting (Brno-Praag) rijdt!! Richting Praag zul je soms bij éénrichtingsstraten moeten improviseren.

Karakteristiek

De route is geheel geasfalteerd en - behalve op de eerste 10 km- ook met weinig verkeer. Fietspaden komen weinig voor met uitzondering van de laatste 15 km vanaf Bystrc en rond Brno. Even na Trebesice is een 'doorwaadbare plaats', we geven hiervoor een omleiding. Let wel op, de stenen zijn glad, ook bij laag water. Er zijn enkele klimmen (klimmetjes) b.v naar centrum van de prachtige stad Kutná Hora en v/a Tremosnice tot Sec, soms vrij pittig. Het is zaak om je dagafstanden te plannen en rekening te houden met de noodzakelijke voorzieningen. We vermelden enkele campings dichtbij de route en voor de overige voorzieningen en overnachtingen (hotels en pensions aangegeven in de routetekst) kun je terecht in wat grotere plaatsen.



























Kaarten, gps

SHO active turisticka Mapa 1:100.000 kaarten: nrs 208, 210 en 217, www.shocart.cz/en/index.php
Er is op onze website ook een gpstrack beschikbaar.

Knooppunten met Fietsweb

In Praag: Fietsen naar Praag en Ring 3. In Brno: Ring 4.

0,0	aan Moldau-Narodni	einde ←, U transformatoru	
0,9	→ Vaclaské Nam.	20,0	einde ← Mikova
1,5	↖ onder viaduct	20,3	einde → Netlucka
1,8	stopt ← kruis vw, spanelska	Volg verder tot stadje Koerim de goed bewegwijzerde fr1.	
2,0	→ Manesova, na 100m ← Italska	24,5	← Kralovice
2,2	→ Polska	27,7	← Krenice, na 200m →
2,8	→ Trebizskeho, na 100m ← Manesova	29,8	←, door Brezi, eind ←, fr1
3,2	einde voor kerk ←, na 50m → Lucemburska	32,3	Babice, einde ←, ↗
4,2	einde voor park → Jicinska	33,4	→ Mlejnske
4,7	← Srobarova	35,5	Mukarov, einde op vw ← Skolni
5,9	linkerbocht, na 200m op vw → Vinohradská	38,4	voor buurtschap Stihlice ↘
6,5	← Pocernicka, na 400m stopt, ↑	40,7	kruis vw, omlaag, Vyzlovka ↗, ↘
8,9	einde, kr vw, ← Drevicka	44,5	einde meertje a.d rechterhand
9,1	kp →, ↑ Tomsova, rechterbocht, na 100m linkerbocht Heldova	47,7	! ← bij open terreintje, korte steile klim
9,8	← langs Teplarenska	49,3	Konojedy
11,2	vóór vw ← parallelweg, langs pomp ↑, blijf links van de weg	52,0	Nucice
12,2	over spoor ↖, ↙, onder brug, na 100m ↑ kruis vw Ceskobrodská, ↑ Rozmberska	55,0	Oleska, kruis vw
13,3	eind op vw ← Broumarska, over spoor, na 400m zeer ↘ Hodejovska	57,5	Bulanka, ←
14,5	↑ Froncova (frA25), rechterbocht, Pilska (voor ↗ in Pocernice ← volg A25/258)	58,5	Dobre Pole
15,2	↑ A246 , 2x onder spoor, kruis vw, ←, na 300m →, volg fr A246, later A24	62,1	Koerim , einde →, ↗
16,3	volg A24, na 500m onder vw	einde bewegwijzering fr1	
17,2	onder snelweg, volg A24	62,5	eind op vw → Komenskeho, volg vw
17,7	volg A24 ←, later fr1	63,2	← Tousice
19,3	"Dubec", →, fr1 Strambarska, na 200m ← Metska, na 100m ↘, na 100m ← Betzprasna, volg fr1,	65,0	←
		65,7	← over brug, 1 ^{ste} →, later over spoor
		67,4	Mlékovice, →
		69,2	over spoor,
		69,7	Zasmuky, kruis vw "barakova", ↖ Husova, ↖ Na Ohradce, na 100m ←, halfverhard
		70,4	einde →
		71,0	driesprong ←, na 100m kruis vw, ↖ " 5 Knetva "
		72,2	Meteten na Sobocice spl. ↖

- 74,2 Drahodobudice, , rechterbocht, weg volgen
- 77,1 Cerveny Hradek, op vw →, na 200m ←
- 79,3 Solopysky, einde ↙, rechterbocht
- 81,5 Dobren, rechterbocht weg volgen
- 85,2 Nova Lhota, linkerbocht, weg volgen
- 86,5 kp ←
- 88,7 Bylany, volg rechterbocht, later K. Troijci
- (92,3 ▲, → ri Policiany 3 km)
- 92,5 **Kutná Hora** , , volg weg, klim, Taborska, na 500m spl. ↗ Barborska, langs kerk
- 93,5 → Rutharska, ↗ Jakubska, langs kerk, na kerk → Havlikova nam. einde →, na 100m ← Rohacova
- 94,1 1^{ste} → Sokolska, na 300m over spoor en brug ← Potochni, 1^{ste} →, na 100m ←, Caslavaska, 1^{ste} →, Na Spravelostni
- 95,2 kruis vw, na 300m spl. ↘
- 97,0 over spoor
- 97,6 Neskaredice, rechterbocht
- Hier is de bewegwijzering weer aanwezig, verder met beperkte beschrijving:**
- 100,5 Trebesice, na rechterbocht ←
- 103,0 Oversteek Klejnarku, let op gladde keien!
- Let op: bij hoog water:**
- 100,5 ↑ ri Mocovice
- 102,5 Mocovice ← wegnr 337
- 105,5 in linkerbocht → wegnr 338
- 106,2 ↑ is punt 106,7
- 104,7 rot ↑, volg bewegwijzering door **Caslav**
- 106,7 einde op weg 338 ←
- 109,0 Zaky
- 112,0 Tupadly
- 115,0 Horky, over spoor
- 117,5 Hostovice, ←
- 119,0 Zehuby
- 121,5 Biskupice
- 124,0 **Ronov** nad Doubravou
- 126,0 Mladotice
- 128,0 Zavratac, →
- 128,5 ↑, langs Tremosnice, , klim
- 132,0 Stary Dvur
- 133,0 Peklo u Krasnova, , 
- 134,5 vóór Pocatky ←, klim
- 136,0 Zdarec u cese, → klim
- 138,0 **Sec. ▲**, , 
- 140,0 ←
- 142,0 Hojesin
- 145,5 Klokocov, 
- 147,0 Rusinov
- 150,5 Modletin
- 153,5 Dolni Bradlo, 
- 159,0 Kremenice
- 161,0 Hbubloka, 
- 164,5 Trhova Kamenice, 
- 167,0 Svobone Hamry, 
- 170,5 Vseradov
- 177,0 **Hlinsko**, 
- 181,0 Hamry, 
- 184,0 Vortova
- 189,5 **Heralec**, , 
- 200,0 Kadov, 
- 207,5 Konikov
- 213,0 Lhota
- 215,0 Bohunov
- 218,0 Domanin, 
- 220,5 **Bystrice n/ Pern**, 
- 228,0 Bysovec
- 233,0 Nedvedice, 
- 236,5 Doubravnik
- 242,0 Ochoz u Tisnova
- 244,5 Lomnice, 
- 252,0 **Tisnov**, , 
- 258,0 Drasov
- 259,5 Cebin
- 261,5 Sentice
- 266,5 Veverska,  (▲← 1km)
- 273,0 ▲
- 279,0 **Bystrc**, 
- 280,0 over rivier, vw →
- 284,0 → over Svratka, ← fp linkerzijde, volg fietspad langs rivier
- 289,0 ←, over Svratka, →
- 290,0 onder sporen
- 290,7 kruis vw "Ksirova"
- LET OP: voor aansluiting Ring 4 richting noord: zie verderop (*). Voor aansluiting richting zuid:
- 292,5 onder snelweg, → over Svratka, ←
- 294,0 **einde van de fr1**. Samenloop met **fr4** en EV9, hier → "Bresclavska" 1^{ste} ← fr4
- 295,2 einde ←, "Chrlicka", na 600m kp, stopl →, kruis vw, ↑ EV9 en fr4 (=km 85 van Venetië-Gdansk, Ring 4) Aansluiting met Ring 4/EV9 ri Zuid (Wenen): volg fr4
- (*) naar Ring 4/EV9 richting Noorden
- 0,0 kruis vw "Ksirova", na 300m ← langs spoor (=km 89 van Venetië-Gdansk, Ring 4), volg fr5, na 300m ← langs vw, na 200m stopl →, volg fr5 na 700m stopl ← langs rivier **fr5** naar Blansko.
- 266,5 Camping Hana, Dhonla 125, Veverska- Bityska +420 607906801, www.campinghana.com 1 km v.d. route
- 273,0 Camping Obora, www.autocampobora.cz +420 723666443, aan route, 2 km na het kasteel Had Veveri en 6 km voor Bystrc-Brno
- Campings :**
- 15,0 Dolni Pocernice www.campingsokol.cz +420 777553543
- 92,5 Autokemp Malesov, nr 322 www.kemp.by1.cz +420 327595386 1 km voor Kutna Hora →, 3 km
- 94,0 Kutná Hora: Santa Barbara, Tyršova 988, +420 327512051
- 139,5 Autokemp Sec www.autokempsec.cz +420 469676286 aan route