

Ring 3 in Tsjechië: van de Oostenrijkse grens naar Praag (Zuid-Bohemen)

Er bestaan geen routeboekjes voor het traject dat Europafietsers voorstellen. Wel is er vrij goed kaartmateriaal, en de routes zijn goed bewegwijzerd: Tsjechische fietsroutes 12 en 11. Die laatste is ook nog eens voorzien van bewegwijzering Greenways (Wenen-Praag).

Ter verdere ondersteuning geven we in dit informatieblad een beknopte aanwijzing over route en voorzieningen. Aangezien de bewegwijzering (bijna) overal duidelijk is, beperken we de route-navigatie tot de bijzonderheden of onduidelijke situaties.

Gps is beschikbaar, zie de betreffende webpagina.

De route volgt diverse rivierdalen. Vooral in het zuidelijkste deel zijn die soms diep ingesneden, waardoor er diverse gemene klimmetjes te overwinnen zijn. Noordelijk van Tábor is het landschap wat vriendelijker glooiend. Het landschap is niet spectaculair, met een aaneenschakeling van heuvels en dalen met overwegend landbouw. Enkele stadjes zijn bijzonder aardig: Český Krumlov, České Budějovice, Tábor. Met name het centrale plein in deze stadjes is omsloten door mooie typisch Tsjechische architectuur: kleurrijk en bewerkt. De wegkwaliteit is vaak slecht (gaten, soms onverhard), de dorpjes armoedig.























Bij Ujezd, nabij Praag, houdt de bewegwijzering van route 11 op. Bordjes verwijzen naar het centrum. We hebben ook een track (geen beschrijving) voor een route die wat zuidelijker langs het centrum de Moldau bereikt. Voor wie Praag al kent, en direct door wil naar Noord-Bohemen geven we een route langs Praag (track en beschrijving) die in Dolní Počernice aansluit op de route naar het noorden.

Kaarten: Goede fietskaarten zijn de serie van SHOcart, 1:100.000. Om in Praag te komen heb je de nummers 215 en 209 nodig. Nummer 207 is voor de omgeving van Praag, inclusief de doorsteek naar het noorden. In het zuiden, bij Český Krumlov, ontbreekt een stukje, dat is te vullen met kaart 157 (1:60.000).

Behalve de (papieren) SHOcart-kaarten, kun je op internet ook fietsroutes vinden: www.mapy.cz, en dan in de linkerbovenhoek knop Změnit mapu, Cycloturistická aanvinken en inzoomen. Je kunt er afdrukjes van maken, bv om de extra kaarten 157 en 207 te vermijden.










Deel 1: Dolni Dvoriste-Tábor (124km)

Markering: 12, zwart nummer op gele ondergrond tot Lom (10km vóór Tábor), daarna 11 en Greenways. We verlaten de bewegwijzering alleen voor een bezoekje aan Český Krumlov, en deels in Tábor, waar deze soms wat onduidelijk is.

0,0	Dolni Dvoriste  , ← fr 12 vóór kerk	55,0	(over brug )
	1,5 km slecht wegdek,	56,0	(→ centrum)
	klim na onderdoorgang van hoofdweg	66,0	Hluboka ,
10,0	afdeling met 'tegenklimmetjes' van 10%		na sportvelden einde → wegnr 146
13,0		67,0	→ over brug  , na 800m  , ← Poněšická
15,0	Záton  , klim uit dal 1km 8-10%	77,0	→ (↑ 2,5km  NL-eigenaar)
24,0	in afdaling ←, op vw ← en direct → (↑   aan Vltava, 1,5km)	87,0	Dolní Bukovsko 
25,0	over Vltava, Český Krumlov (centrum: bij volgende brug →) Alternatief door centrum: afdaling volgen tot vw,  , na 400m ← voetgangerszone)	94,0	Zálší 
26,5	← van rivier af, klim 3km (langs station)	108,0	Želeč 
32,0	Srnin 	114,0	Lom, vanaf hier fietsroute 11/Greenways
35,0	over Vltava ←,    , na 500m → steil (1 ^e 150m tot 20%, daarna 800m 5%)	121,0	← brug over, direct → langs rivier
52,0	České Budějovice , ← langs rivier	122,0	 klim, Tábor , vw ← Budějovická, na 100m  Purkyňova (centrum ↑, na 100m  Bílkova, na 100m  9.kvetna)
		123,0	↑ door parkje en langs busstation (éénr.!),  langs water
		124,0	↑ fp langs hoofdweg

Voorzieningen Deel 1

We streven hier geen volledigheid na. Hotels in Tsjechië zijn relatief goedkoop.

13,0	 Branna, aan rivier
15,0	 Fara, Záton 1, +420 380 750 903/+420 602 676 247
	 Sporthotel Záton, (overzijde rivier) +420 380 709 110
25,0	 Kemp Vltávan
	 Český Krumlov, terug langs rivier
25,0	 Ferda, Slupenecka 441, +420 606 378 143
	 Hostel Merlin, Kájovská 79, 420 606 256 145 met  Horská 75
	 Abraka, Kájovská 64, +420 380 711 716/+420 724 043 355



- ↔ Arcadie, Horní 148, +420 380 727 714/+420 777 600 238
- Vele hotels in centrum in alle prijsklassen
- ☎ Onyx, Na Svahu 172 (nabij station), +420 380 713 311/+420 602 202 968
- 32,0 ☎ Krumlova, Srnin 14, +420 380 743 136/+420 721 287 543
- 35,0 ▲ en ☎ Kemp u Kučerů, +420 777 140 146
- ▲ Kemp Koruna +420 777 729 444
- 55,0 ☎ Miltom, Mánesova 1/23, +420 386 354 087/+420 607 938 328 (bij brug)
- ▲ Autokemp Stromovka (overzijde rivier)
- 56,0 ↔ U Solne brany, Radnici 11, +420 386 354 121
- 57,0 ↔ Sporthotel, Jiraskovo nabr 2802/23a, +420 725 100 116/+420 386 359 411 (aan rivier)
- Meer hotels in centrum
- 66,0 ↔ Milan Vopicka, +420 387 965 822
- 67,0 ☎ Lacina Club, +420 387 965 523/+420 602 130 294
- ↔ Sporthotel Barborka, Zahradni 879, +420 387 965 411/+420 607 117 026
- 124,0 ↔ Palacat, 9.kvetna 2471, +420 774 706 495/+420 381 252 901
- ↔ Best Western, 9.kvetna 617, +420 381 256 096
- ☎ Alfa, Klokotska 107, +420 381 256 165/+420 603 871 233
- ☎ Pension 189, Hradebni 189, +420 381 252 109/+420 777 161 643

Deel 2: Tábor-Ujezd (bij Praag) (99,4km)

Markering: fietsroute 11 en Greenways. De route volgt deze markering volledig. Wel wordt na Sedlec-Price voor een variant gekozen om een steil stuk te mijden, en bij Kameníce een onbefietsbaar pad. Verder laten we ons niet afleiden door een ogenschijnlijk foute bebording tussen Radkov en Borotín.

- | | | | |
|------|---|------|---|
| 0,0 | Tábor, fp langs weg 603 | 79,5 | Kameníce let op: ↑ volg hoofdweg (dus niet → fr29), na 300m rechterbocht, na 600m einde ←, na 300m → weg volgen (= Ringhofferova, Ringweg) |
| 2,5 | Náchod ▲ | 80,4 | einde ←, na 200m → Ringhofferova |
| 10,6 | einde ← (bord wijst →, kan niet kloppen) | 82,1 | einde →, ↔ Ringhofferova |
| 11,2 | →, Novi Kostelec | 94,5 | Dobřejovice ☎☎☎ |
| 13,1 | einde → | 97,0 | Prùhonice |
| 14,3 | Borotín ☎☎, ↖ ri Na Rynku | 99,0 | Ujezd ■ |
| | Dorp uit staan borden fr11 weer | 99,4 | ↖ langs zuidrand Praag naar Moldau (sticker ↖ voor de zuidroute-Praag) |
| 25,5 | Stare Mitrovice ☎ | | Óf ↗ bordjes Praag Centrum |
| 28,0 | Sedlec-Price ☎ | | Óf ↗ langs Praag (deel 3) |
| 29,5 | → fr11A op wegnr. 120 (↑ fr11, omweg en steil bij Malkovice) | | Zie ook de inleiding bij deze route |
| 40,0 | Janov ☎ | | |
| 43,0 | Kosova Hora ☎☎ | | |
| 56,5 | Neveklov ☎☎ | | |
| 69,5 | Týnec nad Sázavou ▲, ← brug over, kruis spoor, → weg 107 | | |

Voorzieningen Deel 2

- 2,5 ▲ Maly Jordan, Nachod
- 14,5 ☎ Na Rynku, Borotin 113, +420 603 569 098
- 25,5 ☎ Mlyn, Stare Mitrovice 2, +420 602 222 203
- 28,0 ☎ Na tvrzi, +420 737 766 889
- 40,0 ☎ Janov, +420 318 822 876/+420 736 264 948
- 70,0 ↔ Hotel Týnec, +420 774 443 854
- 70,0 ▲ SK Fercom
- 82,1 ↔| Stirinska Stodola, bij uitkomen Ringhofferova (route gaat rechts) +420 323 607 784
- 94,5 ☎ Inema, Skalicka 205, +420 317 471 814
- 97,0 ☎ Pod Zamkem, Hlavni 37, +420 608 850 040
- ☎ Coloseum, Kvetnove namesti 5, +420 725 431 683
- ↔ Tulipan, Tulipanova 142, +420 267 750 345
- ↔ Parkhotel, Uhrineveska 12, +420 267 750 405



Deel 3: Langs Praag, Ujezd-Dolni Počernice

Wie Praag liever links laat liggen en onderweg is naar Berlijn (of een andere noordelijke bestemming) kan vanaf Ujezd doorsteken naar de route "Noord-Bohemen" door relatief rustige buitenwijken en natuurgebieden. We bieden hieronder een routetekst en kaartscan (SHOcart nr.207). Gps is ook beschikbaar.

0,0	Ujezd ↗ frA23 ri Hostivar	9,6	onder snelweg
0,8	→ weg volgen A23	10,0	→ op vw Nár.hrdinů
1,9	vw ← en direct → A23	10,8	Dolni Počernice kruis vw (stopl.), onder spoor
2,3	brugje, na 100m → betonplaten	11,0	(route door Praag komt hier van links), rechterbocht
2,9	↗ vw op, na 300m stopl ← ri Měcholupy	11,5	↖ langs ingang ▲,
4,7	onder brug, rot ←, over brug (spoor), direct ← A44 ri Černý Most, volg A44 door Dolní Měcholupy		Dit is km 16,1 van "Noord-Bohemen", vanaf hier route "Noord-Bohemen"
7,0	← vw en direct → fp A44 Volg A44 door natuurgebied		

